

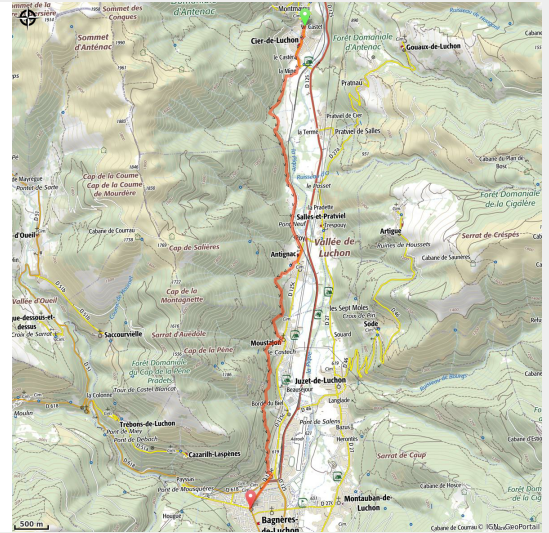


# GR86 P19 Cier de Luchon à Bagnères de Luchon

Cier-de-Luchon



(conseil départemental de la haute garonne)



## Infos pratiques

Pratique : Pédestre

Durée : 3 h

Longueur : 8,9 km

Dénivelé positif : 421 m

Difficulté : Intermédiaire

Type : Traversée - GR

# Itinéraire

**Départ** : Eglise de Cier de Luchon

**Arrivée** : Eglise de Bagnères de Luchon

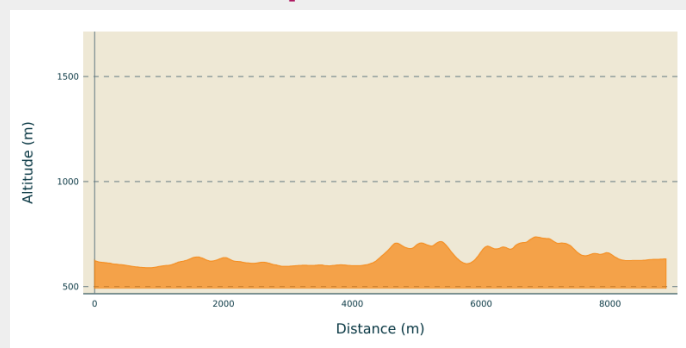
**Balisage** :  GR

**Communes** : 1. Cier-de-Luchon

2. Antignac

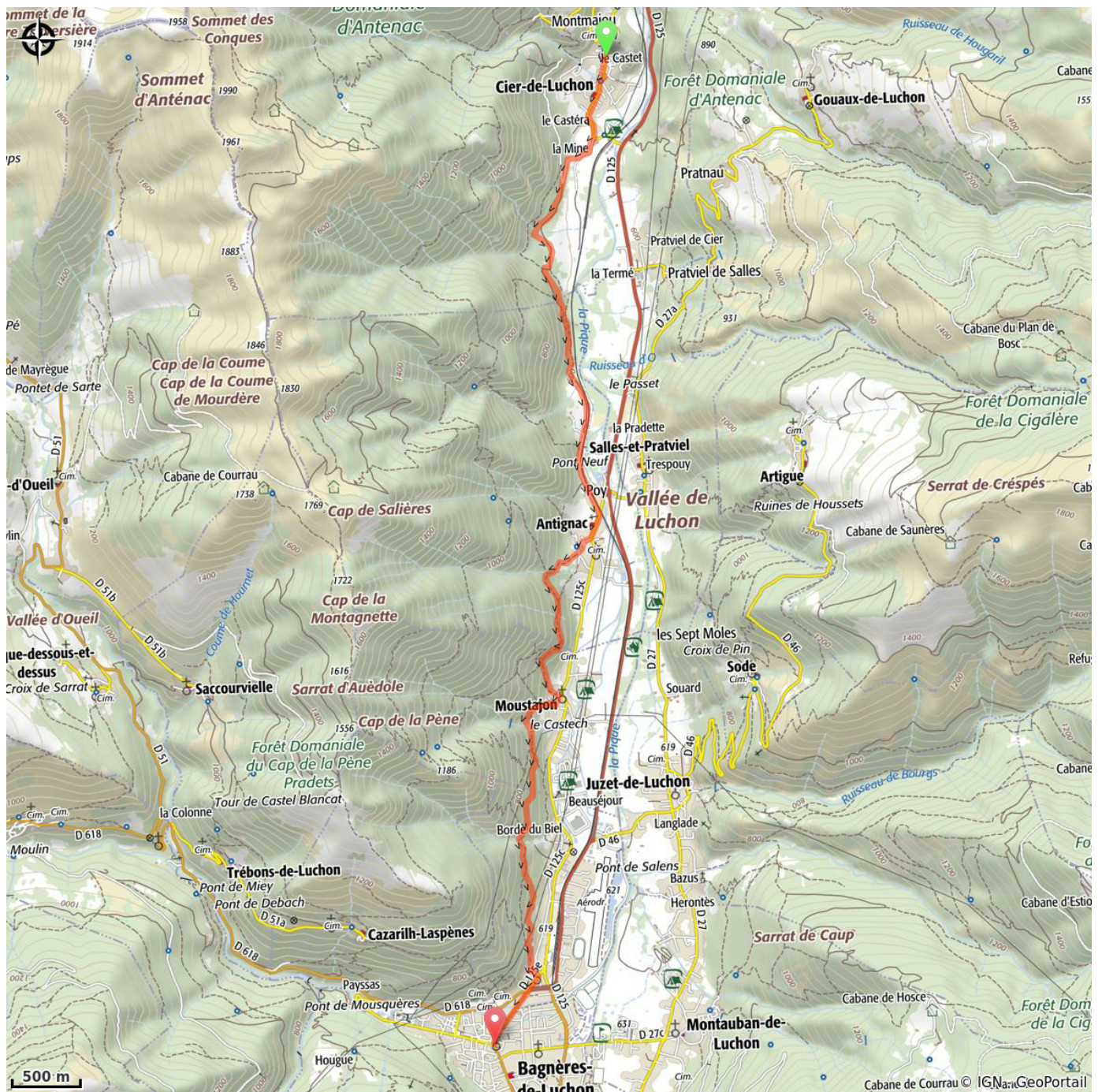
3. Moustajon

## Profil altimétrique



Altitude min 590 m Altitude max 737 m

# Sur votre chemin...



# Toutes les infos pratiques