

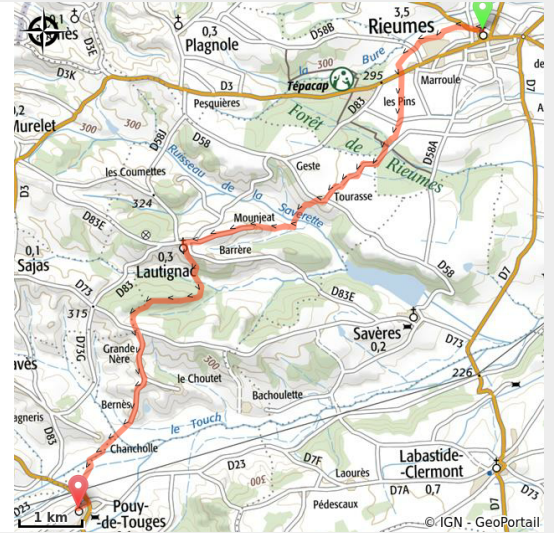


GR86 P5 De Rieumes à Pouy de Touges

Rieumes



(conseil départemental de la haute garonne)



Infos pratiques

Pratique : Pédestre

Durée : 3 h 30

Longueur : 13.4 km

Dénivelé positif : 268 m

Difficulté : Intermédiaire

Type : Traversée - GR

Itinéraire

Départ : Eglise de Rieumes

Arrivée : Eglise de Pouy de Touges

Balisage :  GR

Communes : 1. Rieumes

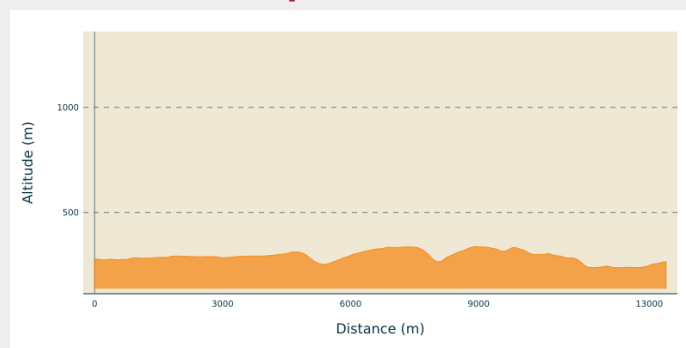
2. Lautignac

3. Sajas

4. Montastruc-Savès

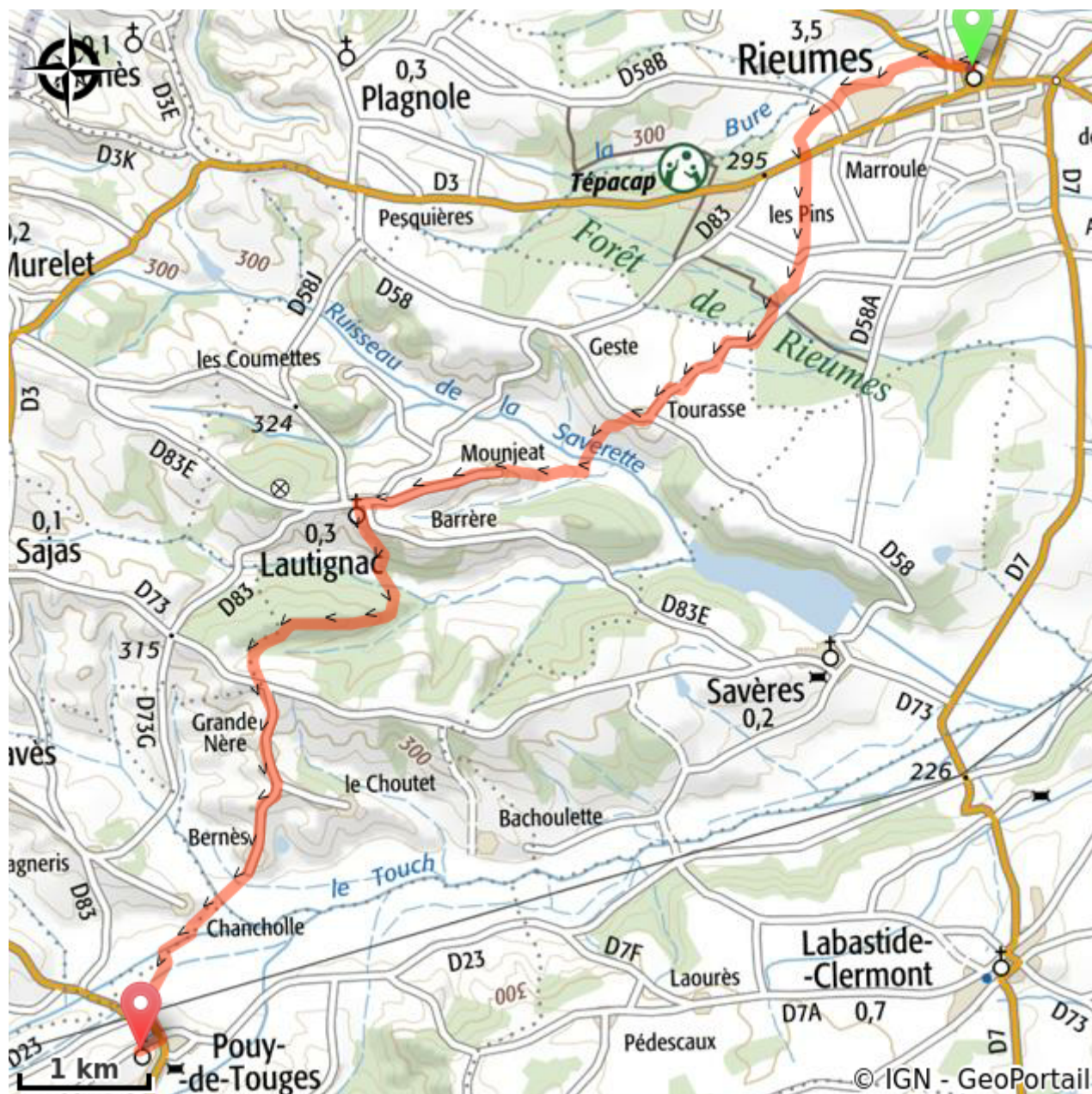
5. Pouy-de-Touges

Profil altimétrique



Altitude min 237 m Altitude max 337 m

Sur votre chemin...



Toutes les infos pratiques