

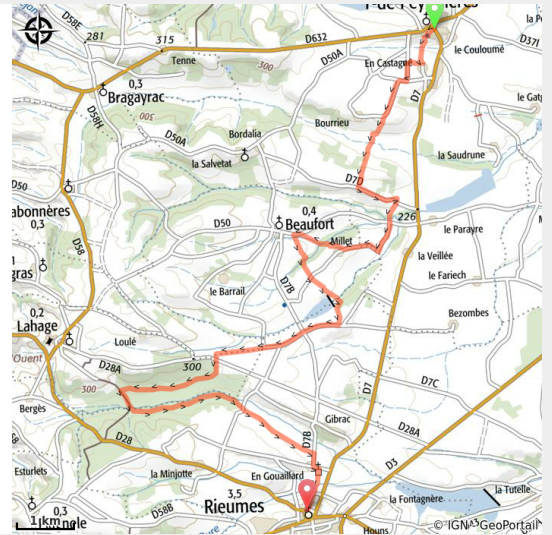


GR86 P4 Ste Foy de Peyrolières à Rieumes

Sainte-Foy-de-Peyrolières



(conseil départemental de la haute garonne)



Infos pratiques

Pratique : Pédestre

Durée : 5 h

Longueur : 19.2 km

Dénivelé positif : 269 m

Difficulté : Intermédiaire

Type : Traversée - GR

Itinéraire

Départ : Eglise de Ste Foy de Peyrolières

Arrivée : Eglise de Rieumes

Balisage :  GR

Communes : 1. Sainte-Foy-de-Peyrolières

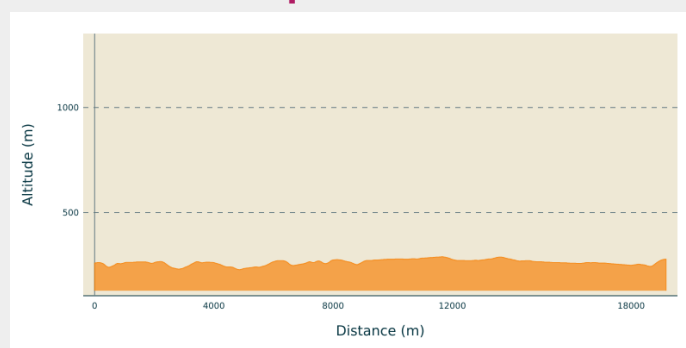
2. Beaufort

3. Rieumes

4. Montgras

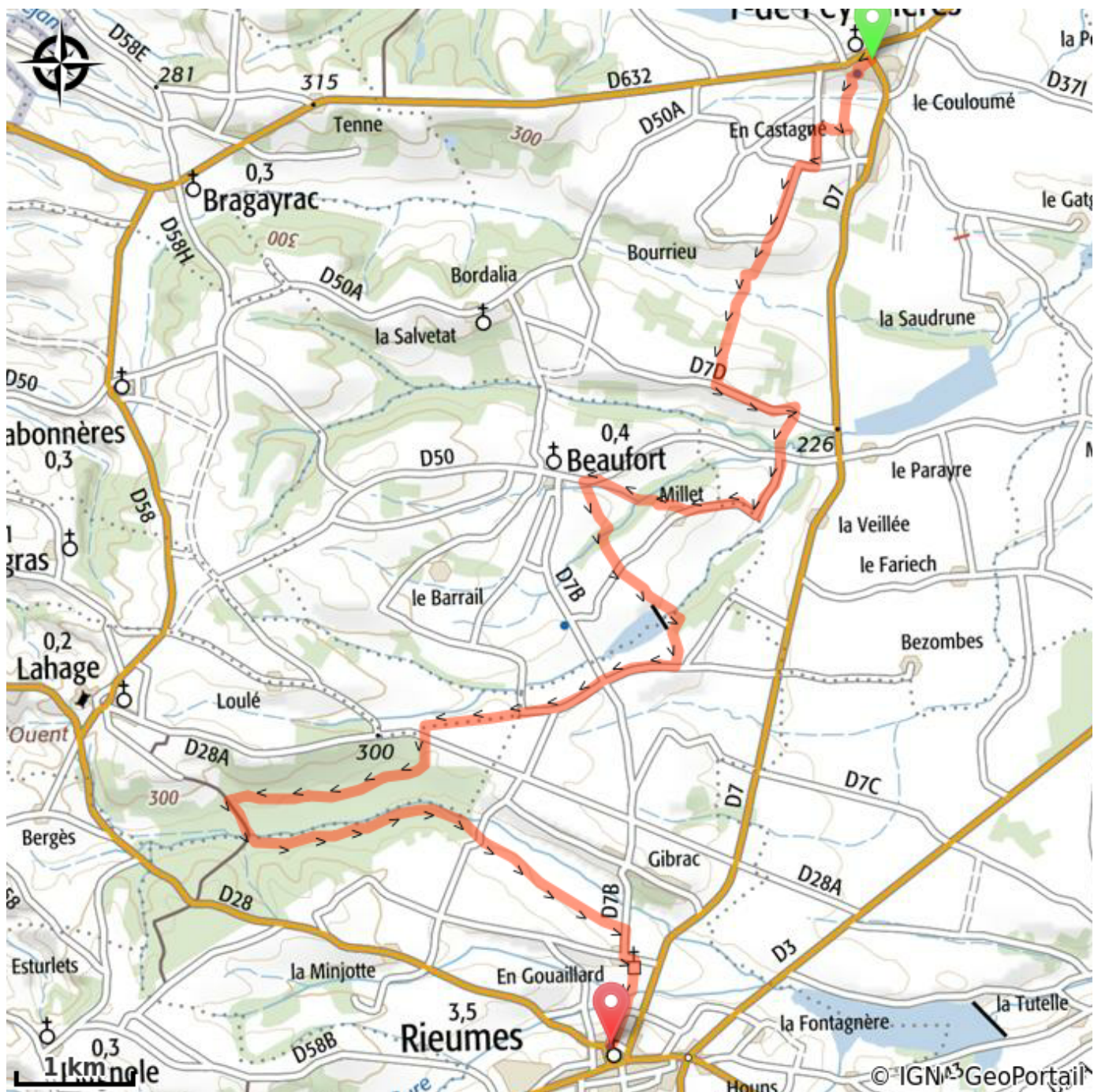
5. Lahage

Profil altimétrique



Altitude min 228 m Altitude max 290 m

Sur votre chemin...



Toutes les infos pratiques