GR86 P3 De Fontenilles à Ste Foy de Peyrolières

Fontenilles

(conseil départemental de la haute garonne)

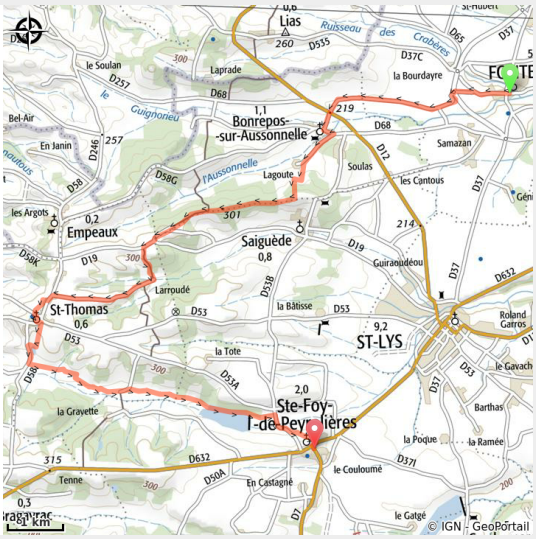

Infos pratiques

Pratique : Pédestre

Durée : 5 h

Longueur : 19.9 km

Dénivelé positif : 248 m

Difficulté : Intermédiaire

Type : Traversée - GR

Itinéraire

Départ : Eglise de Fontenilles
Arrivée : église de Ste Foy de Peyrolières
Balisage : GR
Communes : 1. Fontenilles
2. Bonrepos-sur-Aussonnelle
3. Saiguède
4. Saint-Thomas
5. Sainte-Foy-de-Peyrolières

Profil altimétrique

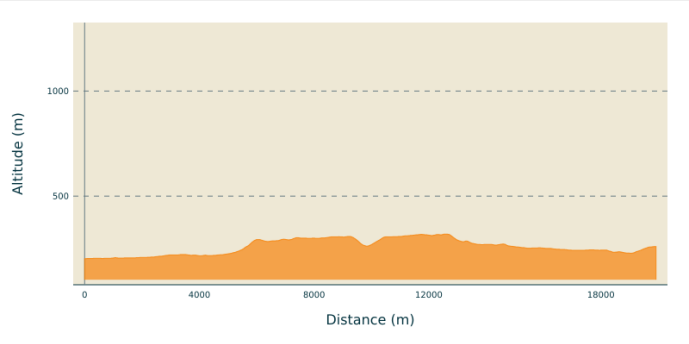

Altitude min 202 m Altitude max 319 m

Sur votre chemin…

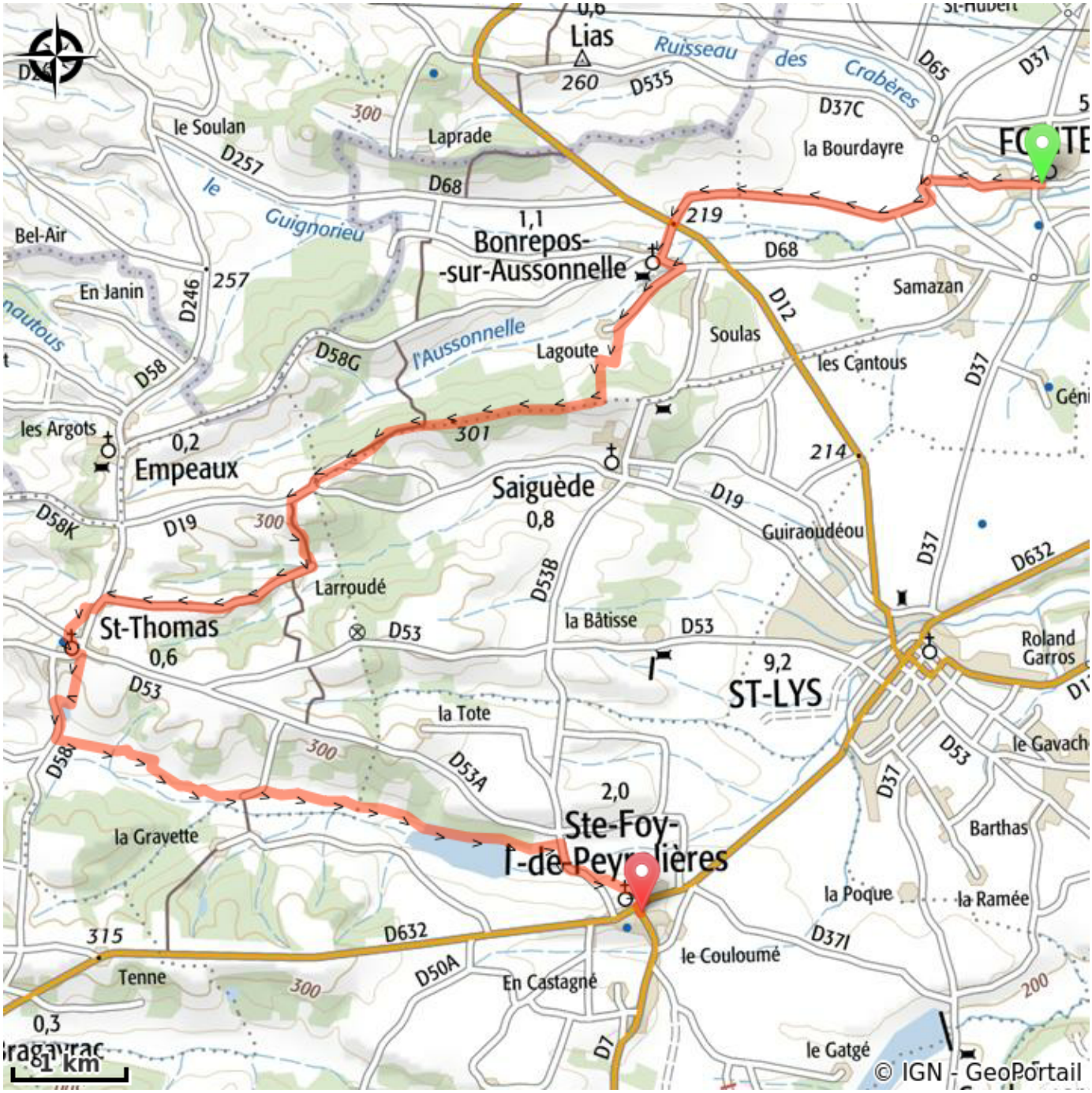

Toutes les infos pratiques