

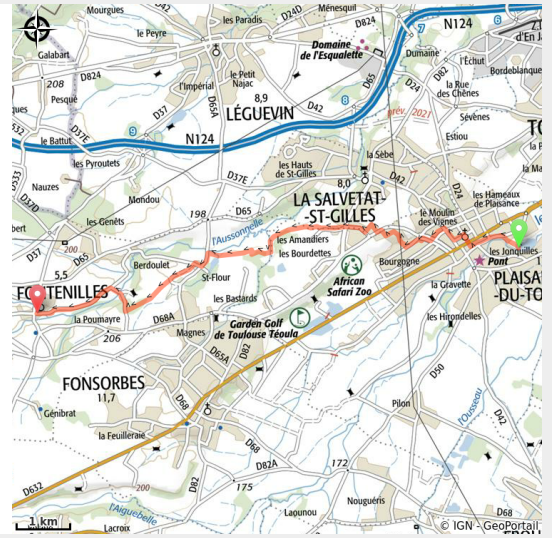


GR86 P2 De Plaisance du Touch à Fontenilles

Plaisance-du-Touch



(conseil départemental de la haute garonne)



Infos pratiques

Pratique : Pédestre

Durée : 3 h

Longueur : 11.9 km

Dénivelé positif : 99 m

Difficulté : Facile

Type : Traversée - GR

Itinéraire

Départ : Lac de Plaisance du Touch

Arrivée : Eglise de Fontenilles

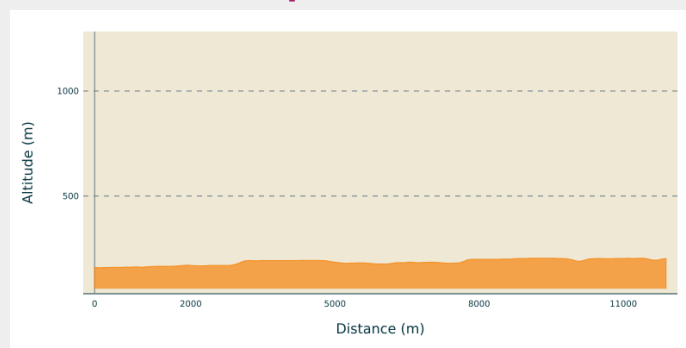
Balisage :  GR

Communes : 1. Plaisance-du-Touch

2. Salvétat-Saint-Gilles

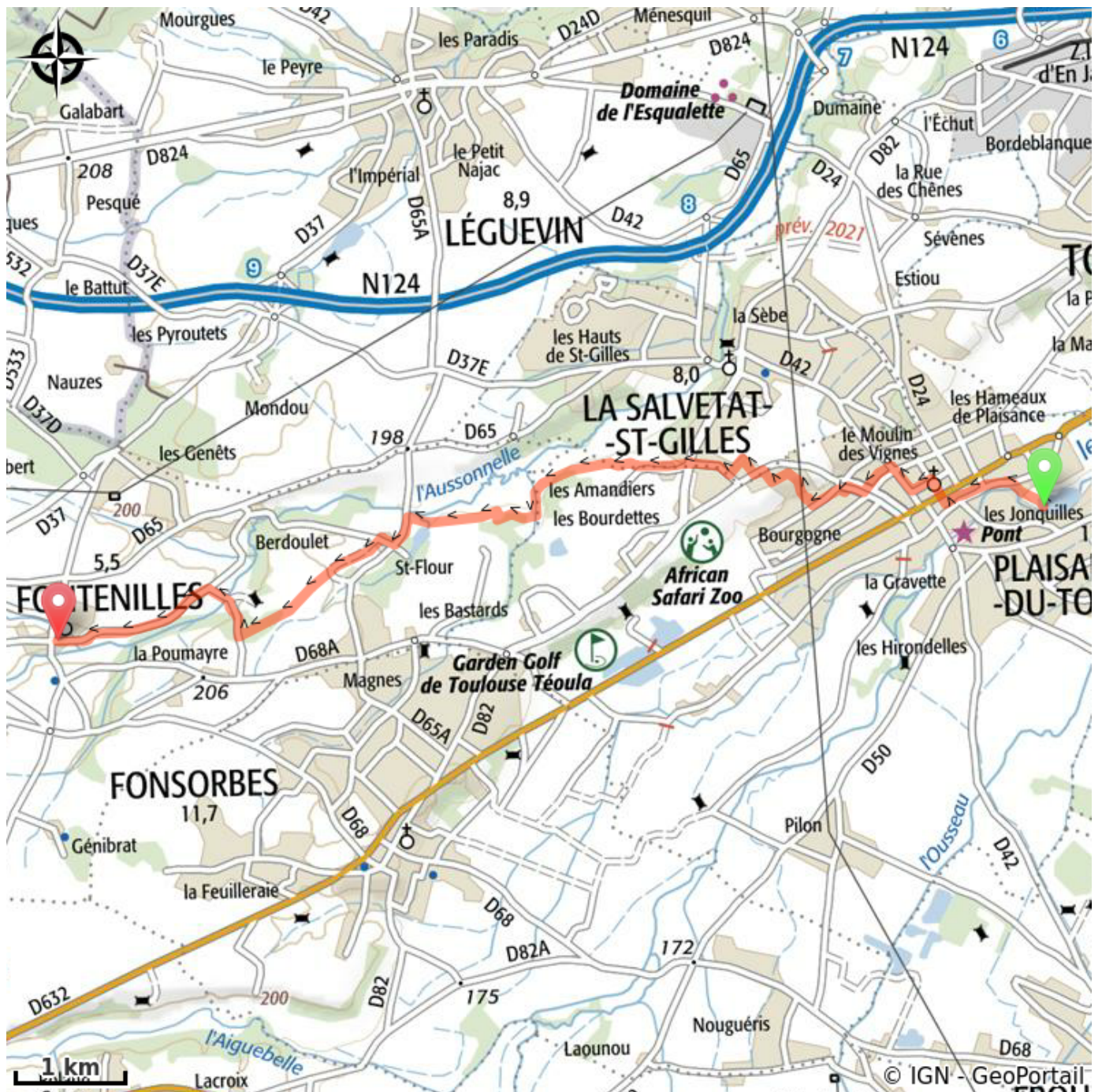
3. Fontenilles

Profil altimétrique



Altitude min 159 m Altitude max 204 m

Sur votre chemin...



Toutes les infos pratiques

Comment venir ?

Parking conseillé

Parking du lac