

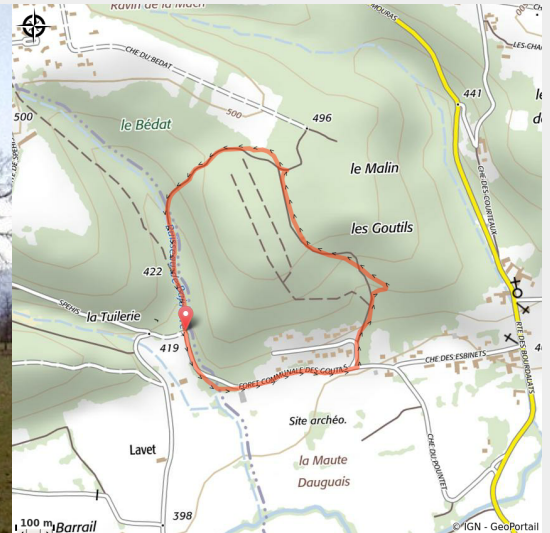


Bordes de Rivière "Bordes Serre"

Bordes-de-Rivière



(la5c)



Infos pratiques

Pratique : Pédestre

Durée : 1 h

Longueur : 2.1 km

Dénivelé positif : 96 m

Difficulté : Facile

Type : Boucle

Itinéraire

Départ : Bord de sentier

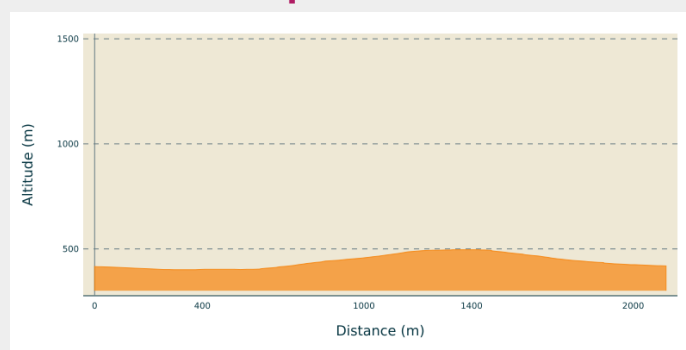
Arrivée : Bord de sentier

Balisage : — PR

Communes : 1. Bordes-de-Rivière

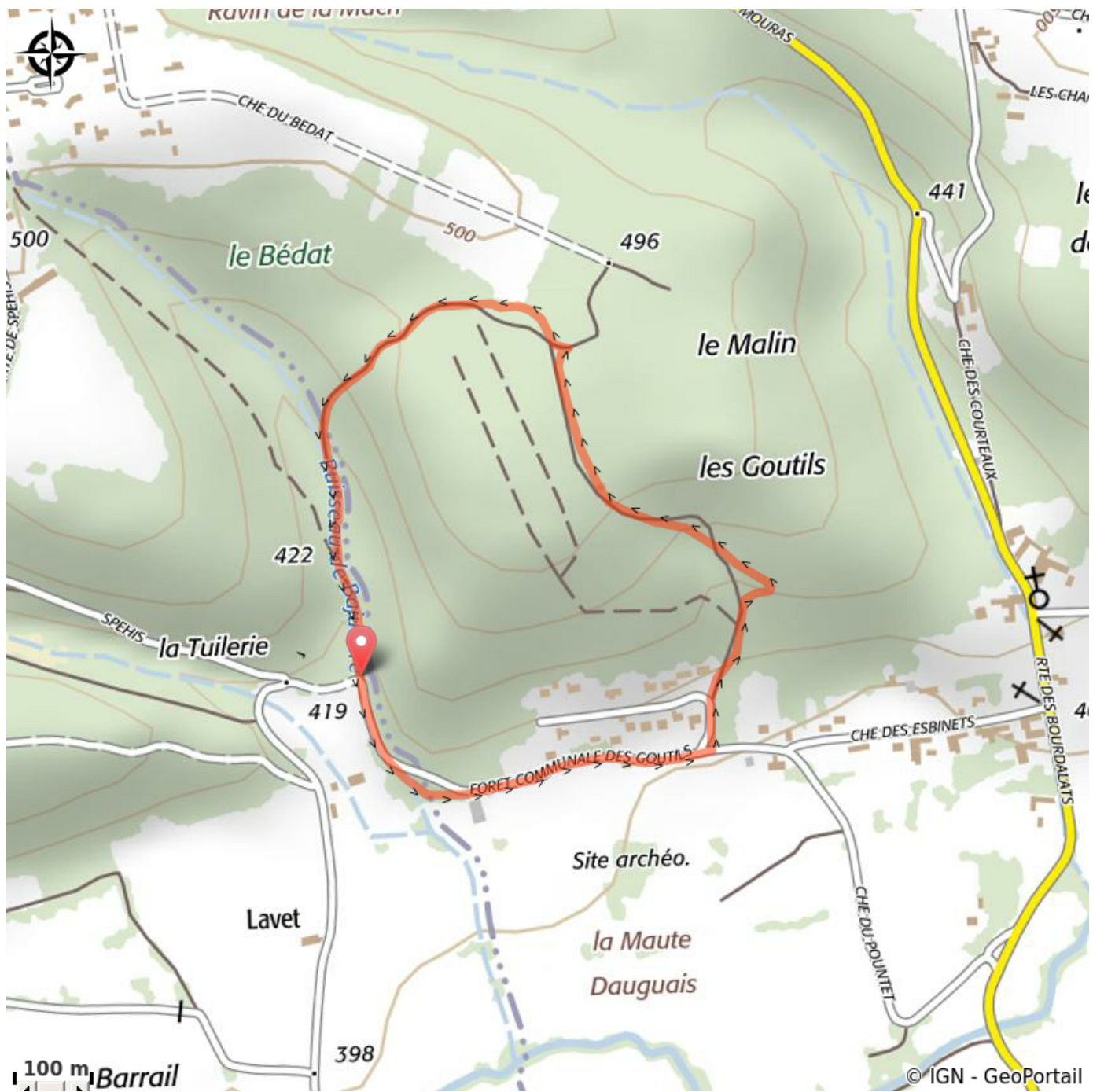
2. Clarac

Profil altimétrique



Altitude min 401 m Altitude max 496 m

Sur votre chemin...



Toutes les infos pratiques

Comment venir ?

Parking conseillé

Bord de sentier