

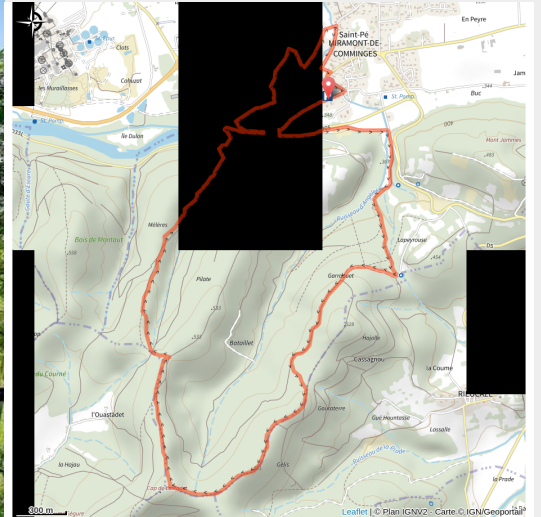


Miramont de Comminges "Forêt et Garonne"

Miramont-de-Comminges



(CC Coeur & Coteaux Comminges)



Cette randonnée aux abords de la Garonne vous permettra de vous échauffer avant d'attaquer la montée dans les bois où votre cardio sera sollicitée et mieux vaut avoir une bouteille d'eau pour bien s'hydrater. Bonne Rando

Infos pratiques

Pratique : Pédestre

Durée : 3 h

Longueur : 9.4 km

Dénivelé positif : 264 m

Difficulté : Intermédiaire

Type : Boucle

Itinéraire

Départ : Maison de la Garonne

Arrivée : Maison de la Garonne

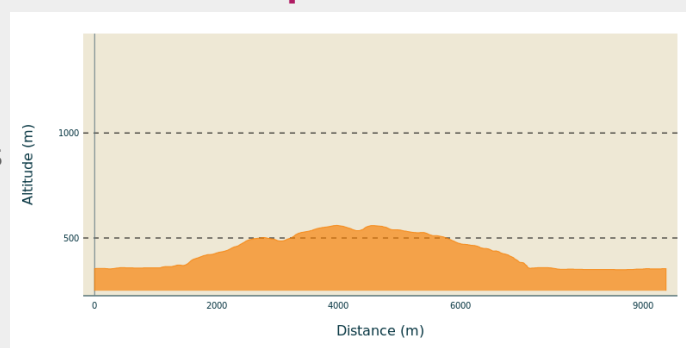
Balisage : — PR

Communes : 1. Miramont-de-Comminges

2. Rieucazé

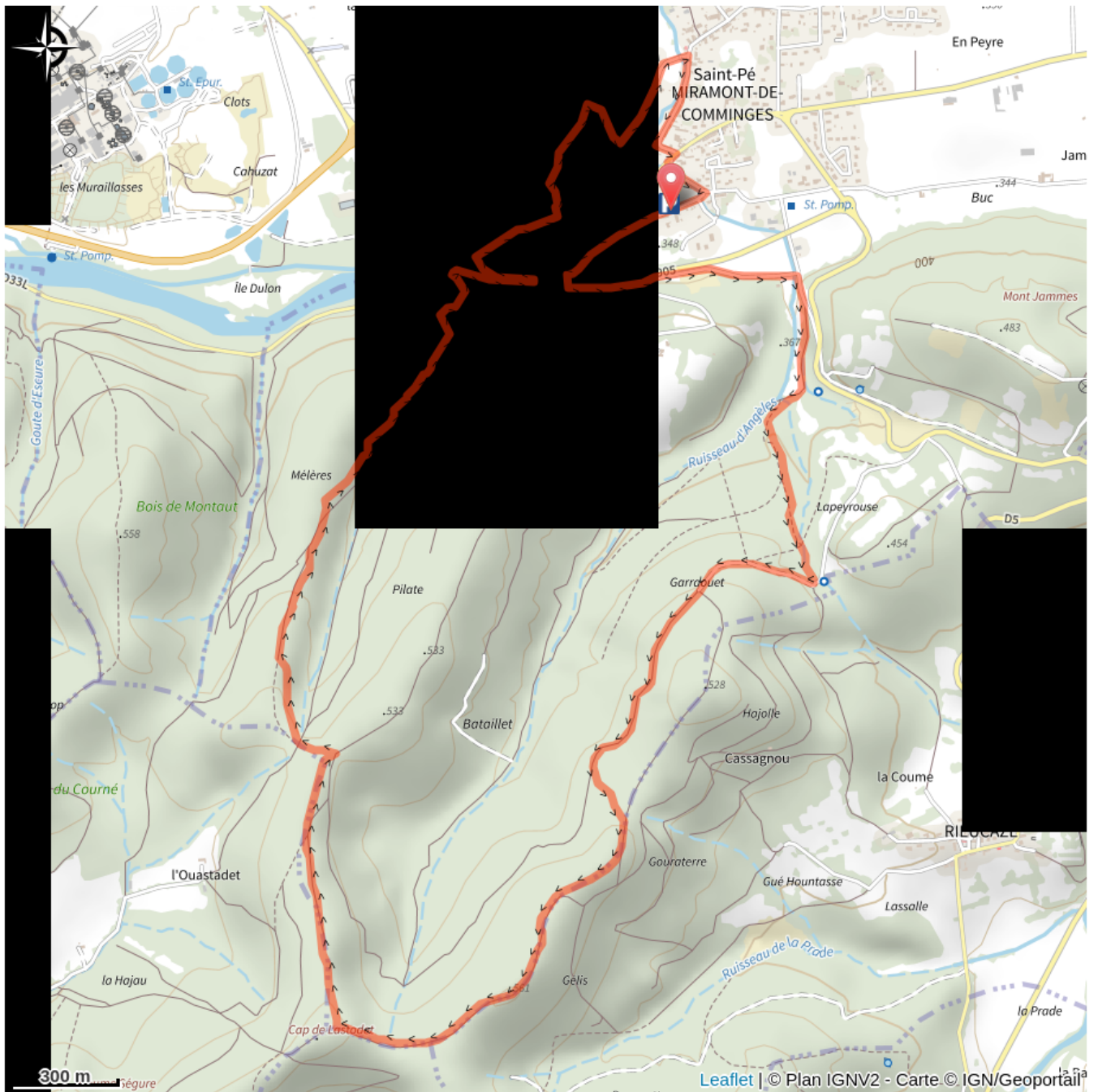
3. Aspret-Sarrat

Profil altimétrique



Altitude min 349 m Altitude max 560 m

Sur votre chemin...



Toutes les infos pratiques

Comment venir ?

Parking conseillé

Parking de la maison de la Garonne

Lieux de renseignement

Office de Tourisme - Saint-Gaudens

2 rue Thiers, 31800 Saint-Gaudens

info@tourisme-stgaudens.com

Tel : 05 61 94 77 61

<https://www.tourisme-stgaudens.com/>

