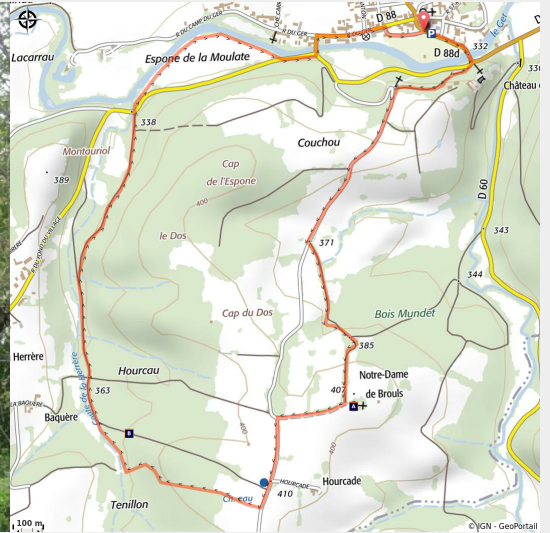




# Pointis-Inard "Sentier de Brouls"

Pointis-Inard



(CC Cœur & Coteaux Comminges)

## Infos pratiques

Pratique : Pédestre

Durée : 1 h 30

Longueur : 5.5 km

Dénivelé positif : 107 m

Difficulté : Intermédiaire

Type : Boucle

# Itinéraire

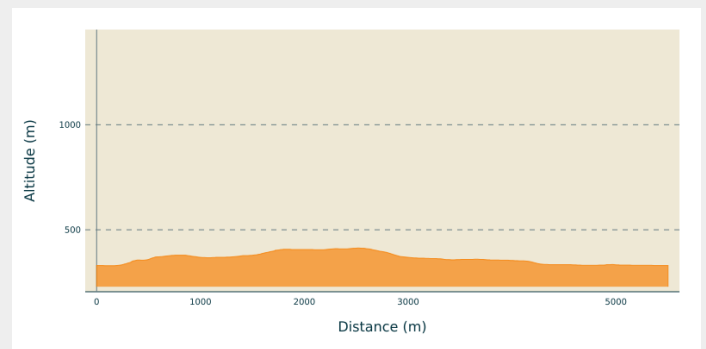
**Départ** : Place du Gravier

**Arrivée** : Place du Gravier

**Balisage** : — PR

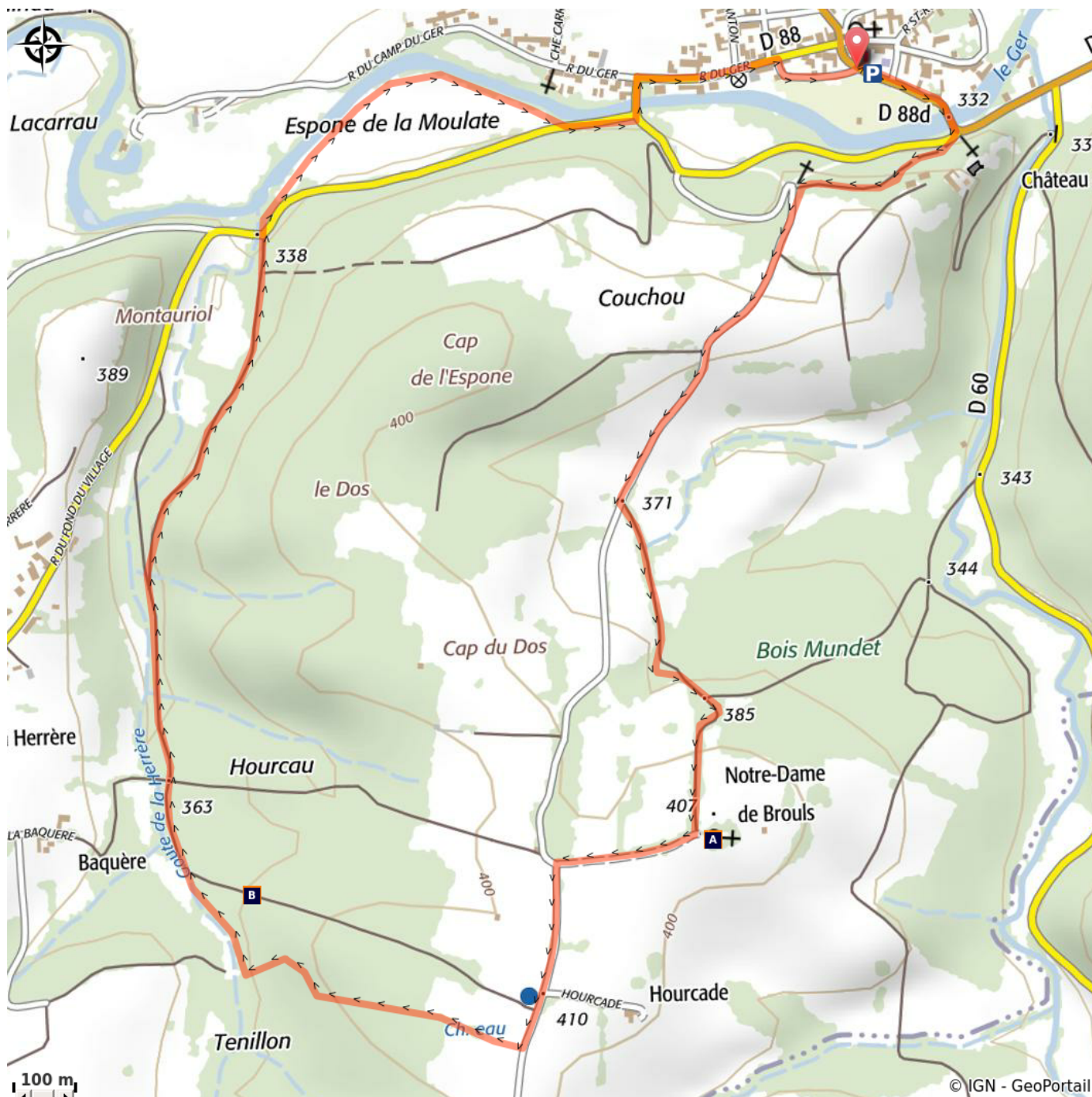
**Communes** : 1. Pointis-Inard

## Profil altimétrique



Altitude min 329 m Altitude max 413 m

# Sur votre chemin...



 Chapelle Notre Dame de Brouls (A)

 Lis Martagon (B)

# Toutes les infos pratiques

## Comment venir ?

Parking conseillé

Place de gravier

## Lieux de renseignement

### Office de Tourisme - Saint-Gaudens

2 rue Thiers, 31800 Saint-Gaudens

[info@tourisme-stgaudens.com](mailto:info@tourisme-stgaudens.com)

Tel : 05 61 94 77 61

<https://www.tourisme-stgaudens.com/>



# Sur votre chemin...

---



## 🏰 Chapelle Notre Dame de Brouls (A)

Un édifice de 1864 mesurant 10 mètres de haut.

"L'érection de ce sanctuaire et son origine se perdent dans la nuit des âges" lit-on sur le registre paroissial de 1878. Sur les lieux, lisez la légende qui explique son histoire.

Crédit photo : CC Coeur & Coteaux Comminges

---



## 🌸 Lis Martagon (B)

**Lis martagon** ou Lys comme on veut est une plante herbacée qui mesure de 50 cm à 1 m de hauteur dont la floraison a lieu en été. Ses fleurs sont roses, mouchetées de pourpre. Le **lys martagon** était connu sous le nom de « racine d'or » qui fait référence à son oignon jaune d'or. *Leur couleur inspirait les alchimistes qui les auraient utilisés pour transformer la matière en or. Il en est tout retourné* le lis effectivement à maturité, les fleurs se recourbent vers le haut et laissent pendre six belles étamines. Le lis est dorénavant protégé.

Crédit photo : CC Coeur & Coteaux Comminges