



Montoulieu "Bis sentier du Patrimoine"

Montoulieu-Saint-Bernard



(CC Coeur & Coteaux Comminges)



Infos pratiques

Pratique : Pédestre

Durée : 5 h 30

Longueur : 20.1 km

Dénivelé positif : 731 m

Difficulté : Intermédiaire

Type : Boucle

Thèmes : Archéologie et histoire,
Point de vue

Itinéraire

Départ : Montoulieu St Bernard

Arrivée : Montoulieu St Bernard

Balisage : — PR

Communes : 1. Montoulieu-Saint-Bernard

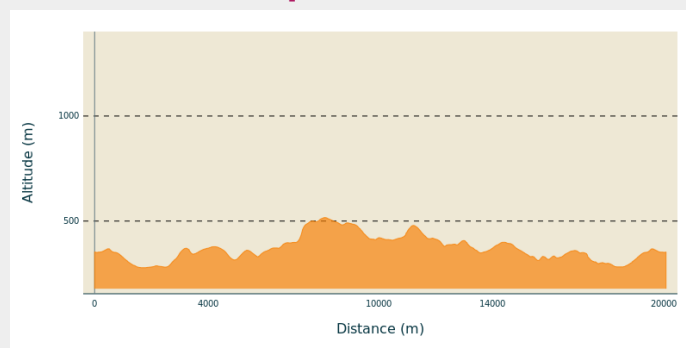
2. Alan

3. Marignac-Laspeyres

4. Aurignac

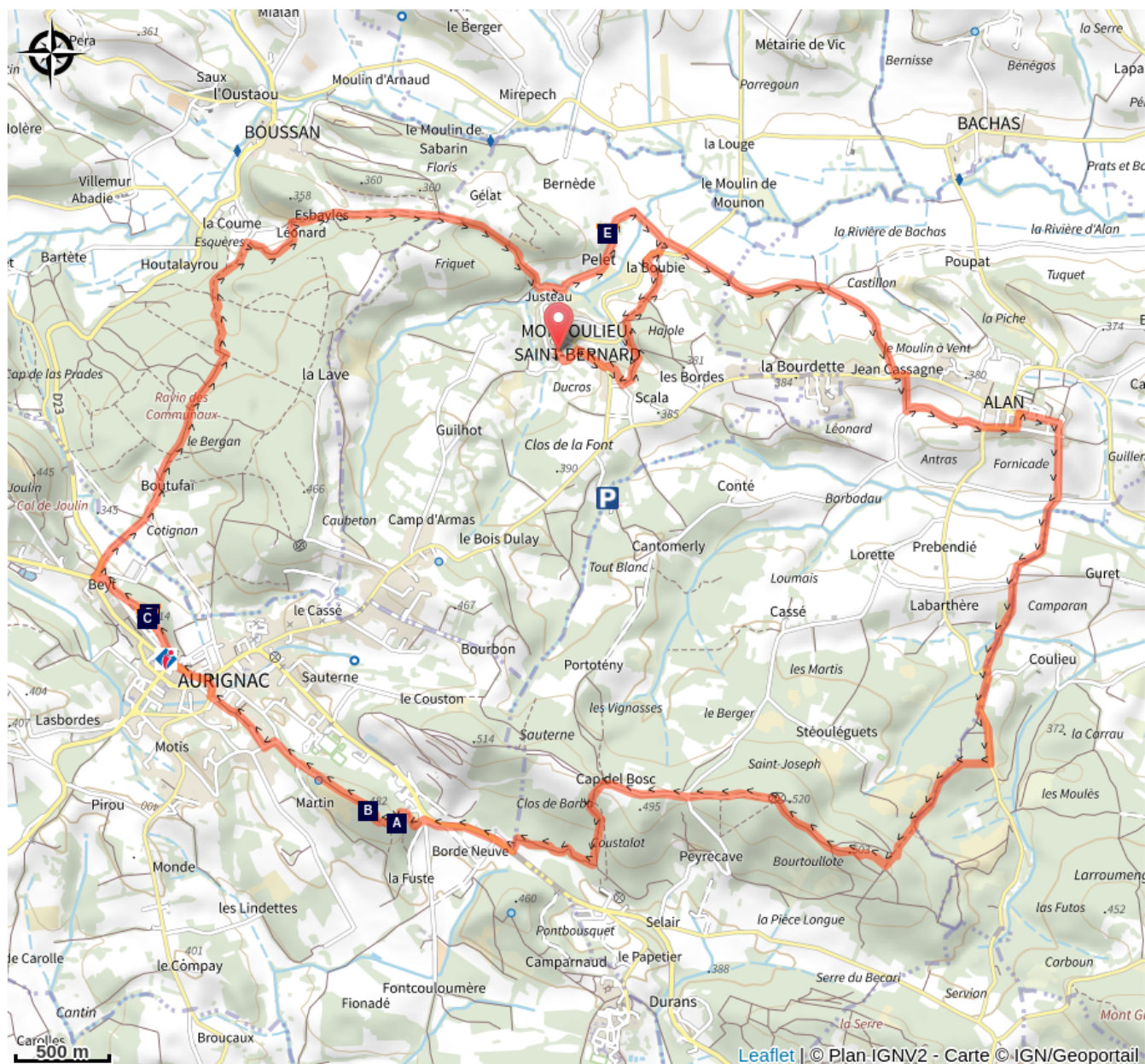
5. Boussan




Profil altimétrique





Altitude min 278 m Altitude max 517 m

Sur votre chemin...



-  Asperge sauvage (A)
-  Le village d'Aurignac (C)
-  Piscine gallo-romaine (E)

-  Panorama (B)
-  Château Comtal d'Aurignac (D)

Toutes les infos pratiques

Comment venir ?

Parking conseillé

Chapelle de Saint Bernard

Lieux de renseignement

Bureau d'Information Touristique d'Aurignac

Place de la Mairie, 31420 Aurignac

info@tourisme-stgaudens.com

Tel : 05 61 94 77 61

<http://tourisme-stgaudens.com>




Sur votre chemin...



✿ Asperge sauvage (A)

Appelée aussi asperge à feuilles aiguës. C'est une plante vivace, pouvant dépasser un mètre de hauteur qui se caractérise par des cladodes qui sont des tiges ou rameaux ayant la forme d'une feuille réduite en aiguille, presque piquante et persistante. Les fleurs minuscules sont de couleur jaune-verdâtre de juillet à octobre. Les fruits sont des baies de couleur noire, de la taille d'un petit pois et sont toxiques, contrairement aux turions (jeunes pousses au goût amer) qui sont comestibles. Cette espèce est présente dans les lieux secs et arides.

Crédit photo : trekmania is back



☀ Panorama (B)

Du sommet de Martin (482 m), un panorama sur les Pyrénées s'offre à vous. On peut apercevoir au premier plan le Cagire, repérable à son sommet en forme de trapèze. En terme de végétation, vous pourrez voir des lavandes sauvages, des cistes et vous traversez un bois de châtaigniers dans la descente en lacets.

Crédit photo : CC Cœur & Coteaux Comminges



🏰 Le village d'Aurignac (C)

Le village d'Aurignac fut une importante châtelainie au XIII^{ème} siècle. C'est dans un but défensif que le village fut construit sur un promontoire rocheux avec ses lignes de remparts, ses tours (Horloge, Merci, Savoie) et le donjon que l'on peut apercevoir de très loin. Délimité par plusieurs enceintes, la première et plus vieille enceinte du village date des XII^{ème} et XIII^{ème} siècles. On y pénétrait par de grandes portes gardées, dont la porte de l'Horloge (près de l'église) en est un bel exemple encore visible. La seconde enceinte date des XV^{ème} et XVI^{ème} siècles et permet aux flâneurs d'admirer les magnifiques façades des hôtels particuliers Renaissance comme l'hôtel Carsalade ou Feraut Barège.

Crédit photo : CC Cœur & Coteaux Comminges



🏰 Château Comtal d'Aurignac (D)

Véritable point culminant du village d'Aurignac, le château Comtal s'élève à 404 mètres d'altitude et le sommet de son donjon offre une vue saisissante du pays de Comminges et de la chaîne de Pyrénées. Bâti dans les années 1230 par le comte de Comminges Bernard V, il deviendra la place forte de l'une des châtelainies du comté de Comminges jusqu'au XV^{ème} siècle. Au fil des siècles, le château va progressivement tomber en ruine et être plusieurs fois restauré ; il en reste aujourd'hui le donjon, les vestiges de la grande cour, la prison et les murs d'enceinte qui témoignent de son rôle passé.

Crédit photo : CC Coeur & Coteaux Comminges



🏰 Piscine gallo-romaine (E)

A proximité du sentier, une piscine gallo-romaine (parement en marbre) a été découverte en 1957 et date du III^{ème} ou IV^{ème} siècle.

Elle servait d'espace de détente et était chauffée à l'aide d'un hypocauste. Il est possible de la visiter en s'adressant au propriétaire des lieux.

Crédit photo : CC Coeur & Coteaux Comminges