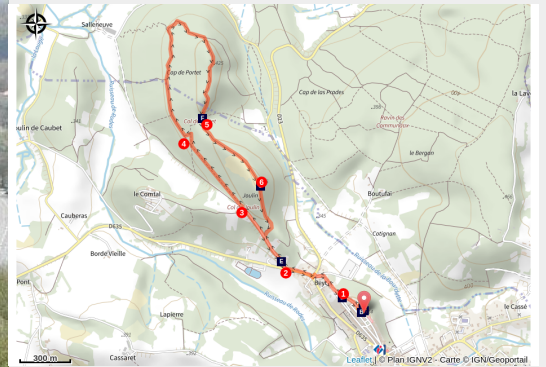




# Aurignac "Sentier des Asphodèles"



(CC Coeur & Coteaux Comminges)



Sur les traces du GR86, cette randonnée familiale offre de jolis points de vues sur les Pyrénées et la campagne environnante.

Cette randonnée au caractère naturel vous permettra de vous immerger au cœur d'une végétation méditerranéenne et d'y découvrir les fameuses asphodèles en fleur entre avril et juin. Ce parcours est un plaisir des yeux par beau temps pour les différents panoramas qu'il offre ainsi que la très jolie vue sur Aurignac.

## Infos pratiques

Pratique : Pédestre

Durée : 2 h

Longueur : 5.0 km

Dénivelé positif : 202 m

Difficulté : Facile

Type : Boucle

Thèmes : Archéologie et histoire, Flore, Point de vue

# Itinéraire

**Départ** : Château d'Aurignac

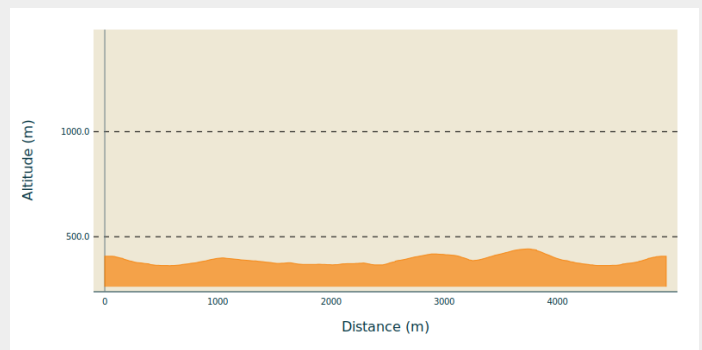
**Arrivée** : Château d'Aurignac

**Balisage** : — PR

**Communes** : 1. Aurignac

2. Boussan

## Profil altimétrique



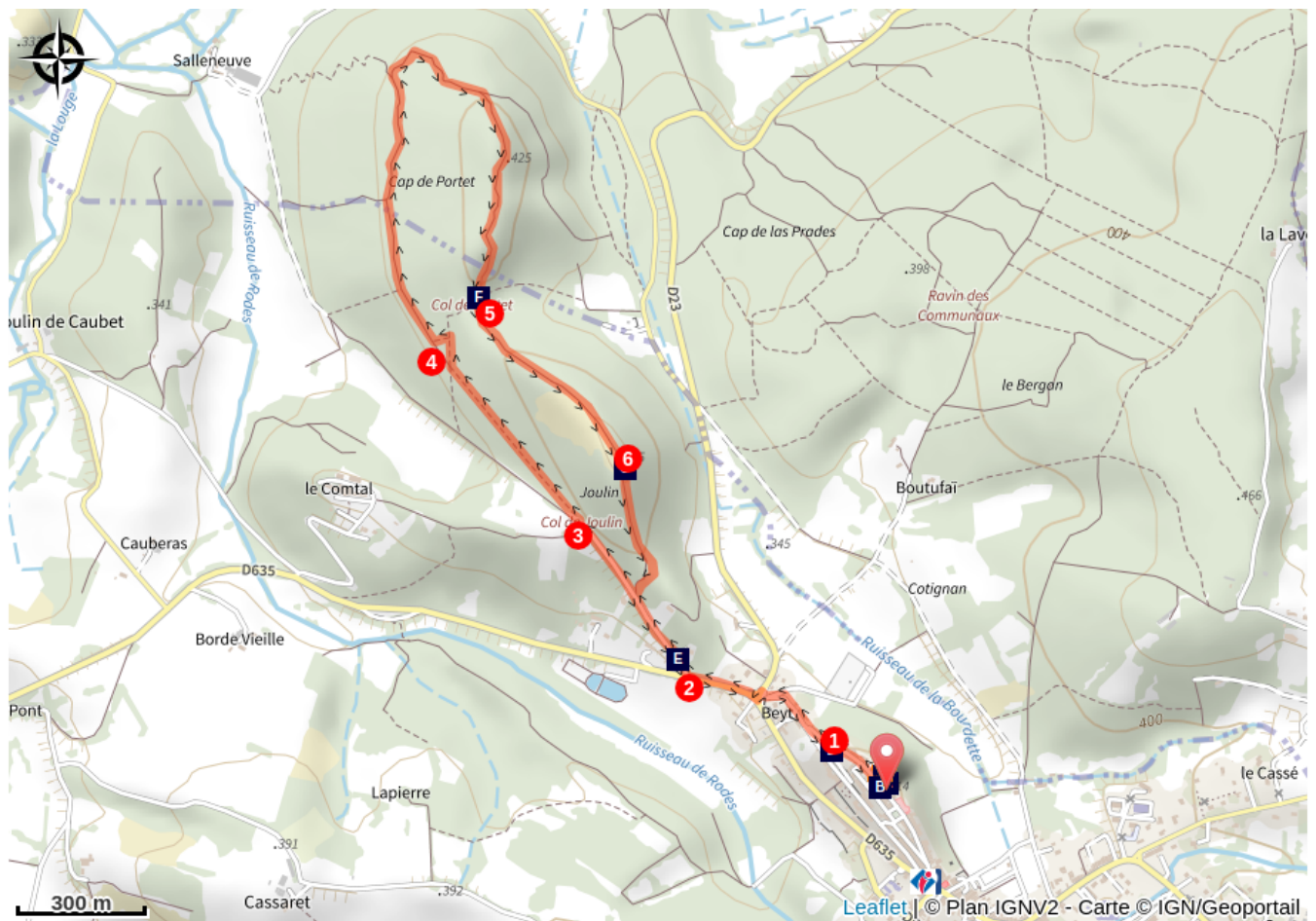
Altitude min 362 m Altitude max 442 m








Ce parcours se fait sous forme d'un 8.

Le départ se trouve au château comtal que vous rejoignez, du parking de la mairie, par la rue des nobles.

1. Descendez la Rue Saint-Roch puis la Rue de l'Allée pour rejoindre l'Avenue Edouard Lartet. Longez-la sur quelques mètres.
2. Engagez vous à droite dans le chemin bitumé de Joulin, passez les ruines de l'ancien four à chaux sur votre droite et montez jusqu'à la croisée des chemins du Col de Joulin.
3. Prenez tout droit la Grande Charretière en herbe sur 500 mètres.
4. Au croisement, tournez à droite pour monter tout droit vers le Col de Portet.
5. En haut, prenez à gauche pour effectuer la boucle vers le Cap de Portet. Sur votre droite en ligne de crête vous apercevrez un point de vue sur le village de Boussan et la vallée de La Louge. Plus loin sur le sentier, vous retrouvez le Grand Pin puis de nouveau la Grande Charretière. Vous pouvez alors revenir tout droit sur Aurignac. Sinon, au carrefour (point 4) remontez vers le Col de Portet et cette fois, en haut (point 5), tournez à droite puis montez en haut de la Colline de Joulin.
6. Prenez le temps de profiter du magnifique panorama sur la chaîne des Pyrénées, avant de poursuivre le sentier et de redescendre vers le Chemin de Joulin. Pour les plus attentifs, vous trouverez sur votre gauche, dans la descente, un banc duquel vous pourrez apprécier une très jolie vue sur Aurignac. Cette descente raide vous ramène à la route goudronnée que vous avez empruntée en début de parcours. Rejoignez l'Avenue Edouard Lartet (point 2) et remontez vers le château pour rejoindre votre point de départ.

# Sur votre route...



- |   |   |
|---|---|
|  Château Comtal et son Donjon (A) |  Le village d'Aurignac (B) |
|  Château Comtal d'Aurignac (C)    |  Chapelle Saint-Roch (D)   |
|  Le Four à chaux (E)              |  Le Rocher du Lion (F)     |
|  Sommet de Joulin (G)             |   |

# Toutes les informations pratiques

## Comment venir ?

Parking conseillé

Parking de la mairie

## Lieux de renseignement

### **Bureau d'Information Touristique d'Aurignac**

Place de la Mairie, 31420 Aurignac

[info@tourisme-stgaudens.com](mailto:info@tourisme-stgaudens.com)

Tel : 05 61 94 77 61

<http://tourisme-stgaudens.com>



# Sur votre route...

---



## Château Comtal et son Donjon (A)

Le Château comtal et son donjon restauré s'imposent dans le paysage. Ce Château, édifié au 13ème siècle, témoigne de la place forte qu'occupait Aurignac au Moyen-âge comme chef-lieu d'une importante châtelainie des Comtes de Comminges.

En période estivale, ce cadre historique incroyable dans un écrin de nature offre une vue imprenable sur la chaîne des Pyrénées et les Terres d'Aurignac, que vous pourrez également apprécier du haut du donjon où vous attend une table d'orientation.

Crédit : ©OTI CCC

---



## Le village d'Aurignac (B)

Le village d'Aurignac fut une importante châtelainie au XIIIème siècle. C'est dans un but défensif que le village fut construit sur un promontoire rocheux avec ses lignes de remparts, ses tours (Horloge, Merci, Savoie) et le donjon que l'on peut apercevoir de très loin. Délimité par plusieurs enceintes, la première et plus vieille enceinte du village date des XIIème et XIIIème siècles. On y pénétrait par de grandes portes gardées, dont la porte de l'Horloge (près de l'église) en est un bel exemple encore visible.

La seconde enceinte date des XVème et XVIème siècles et permet aux flâneurs d'admirer les magnifiques façades des hôtels particuliers Renaissance comme l'hôtel Carsalade ou Feraut Barège.

Crédit : CC Cœur & Coteaux Comminges

---



## Château Comtal d'Aurignac (C)

Véritable point culminant du village d'Aurignac, le château Comtal s'élève à 404 mètres d'altitude et le sommet de son donjon offre une vue saisissante du pays de Comminges et de la chaîne de Pyrénées. Bâti dans les années 1230 par le comte de Comminges Bernard V, il deviendra la place forte de l'une des châtelainies du comté de Comminges jusqu'au XVème siècle.

Au fil des siècles, le château va progressivement tomber en ruine et être plusieurs fois restauré ; il en reste aujourd'hui le donjon, les vestiges de la grande cour, la prison et les murs d'enceinte qui témoignent de son rôle passé.

Crédit : CC Cœur & Coteaux Comminges



## 🏰 Chapelle Saint-Roch (D)

Chapelle votive du 17ème siècle.

Avec son clocher en éventail, elle fut construite sous Louis XIV, vers 1664. D'après la tradition orale, elle serait due à l'accomplissement d'un vœu d'une famille d'Aurignac, pour remercier Saint-Roch de l'avoir épargnée lors d'une épidémie de peste qui sévissait sur le Comminges au cours des années 1653 et 1654. Cette épidémie identifiée et décrite à Saint-Martory a probablement touché Aurignac.

Pendant la révolution, vouée à la démolition, elle fut sauvée par le Conseil de la Communauté qui avait déclaré que cet ordre avait été exécuté.

Aujourd'hui, on peut y voir une statue de Saint-Roch montrant sa plaie, accompagné de son chien et muni de son bâton de pèlerin.

Crédit : ©OTI CCC



## 🔥 Le Four à chaux (E)

Le four à chaux

Crédit : CC Cœur & Coteaux Comminges



## 🌿 Le Rocher du Lion (F)

Le rocher, symbolique de ce parcours, est une invitation à l'imaginaire où chacun y trouvera un museau, une crinière flamboyante selon la saison, ou même des moustaches frémissantes au souffle du vent...

Crédit : CC Cœur & Coteaux Comminges



## 🌅 Sommet de Joulin (G)

Point de vue

Crédit : CC Cœur & Coteaux Comminges