



Aurignac "Sentier de la Borie"

Aurignac



(CC Coeur & Coteaux Comminges)

Infos pratiques

Pratique : Pédestre

Durée : 1 h 30

Longueur : 4.0 km

Dénivelé positif : 130 m

Difficulté : Facile

Type : Boucle

Thèmes : Archéologie et histoire

Itinéraire

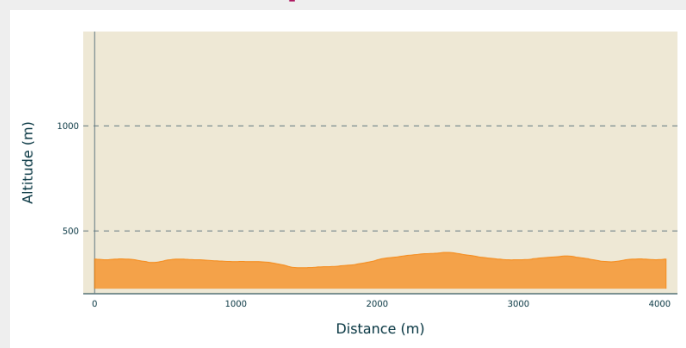
Départ : Musée de l'Aurignacien

Arrivée : Musée de l'Aurignacien

Balisage : — PR

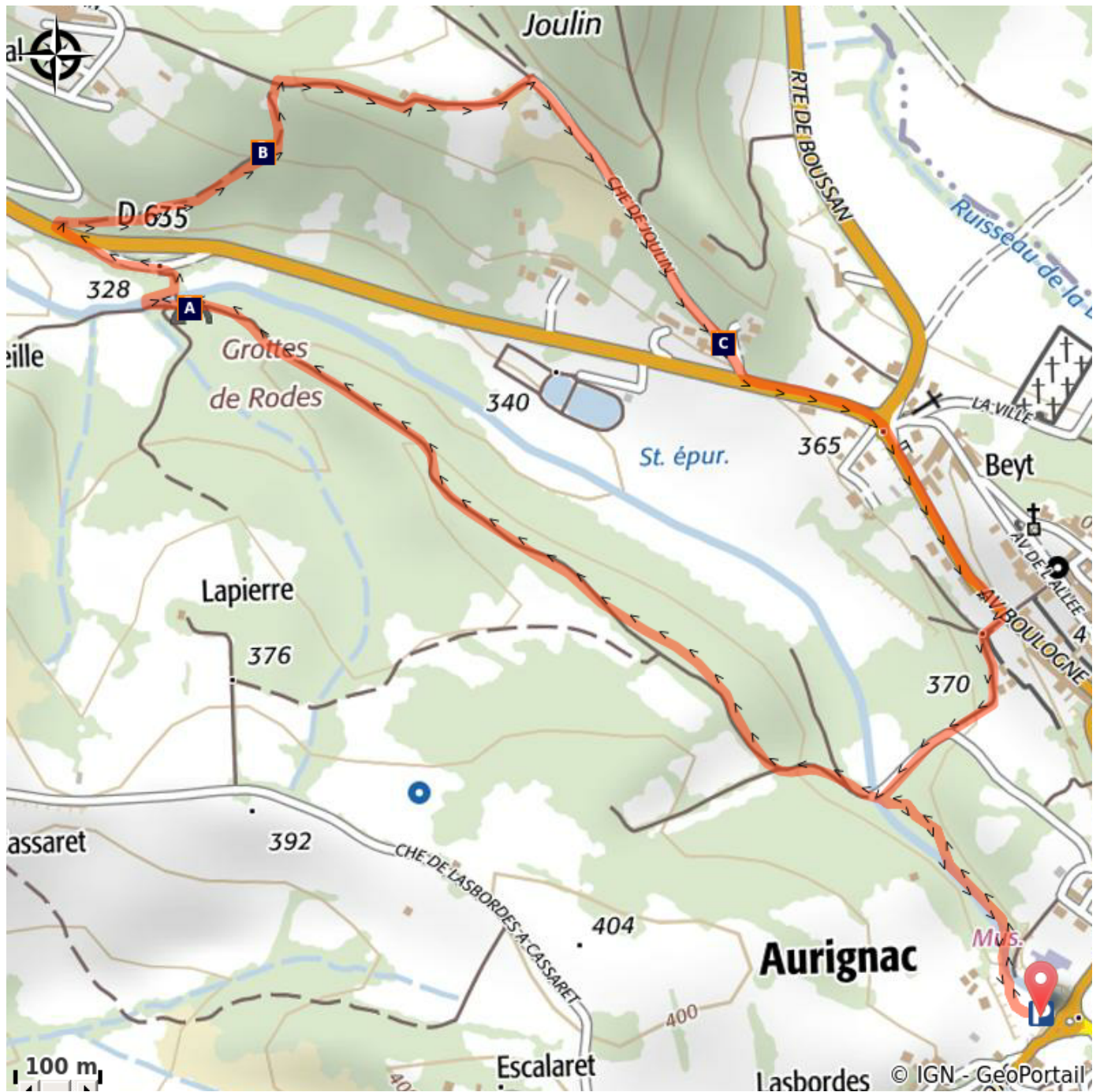
Communes : 1. Aurignac



Profil altimétrique




Altitude min 325 m Altitude max 398 m

Sur votre chemin...



-  L'Abri Historique (A)
-  Le Four à chaux (C)

-  La borie (B)

Toutes les infos pratiques

Comment venir ?

Parking conseillé

Parking du Musée de l'Aurignacien

Lieux de renseignement

Bureau d'Information Touristique d'Aurignac

Place de la Mairie, 31420 Aurignac

info@tourisme-stgaudens.com

Tel : 05 61 94 77 61

<http://tourisme-stgaudens.com>



Sur votre chemin...



L'Abri Historique (A)

Découvert par hasard en 1852, et fouillé ensuite en 1860 par le célèbre paléontologue Edouard Lartet, ce site archéologique a permis d'identifier l'une des périodes clés de la préhistoire : la période Aurignacienne.

Pour en savoir plus sur nos premiers ancêtres, venez visiter le Musée Forum de l'Aurignacien.

Crédit photo : CC Cœur & Coteaux Comminges



La borie (B)

Véritable abri de berger et unique en son genre, il a été construit tout en pierre, à l'époque où toutes les collines étaient en pacage à moutons.

Crédit photo : CC Cœur & Coteaux Comminges



Le Four à chaux (C)

Le four à chaux

Crédit photo : CC Cœur & Coteaux Comminges