



Lodes "Sentier du canal"

Lodes



(CC Cœur & Coteaux Comminges)

Infos pratiques

Pratique : Pédestre

Durée : 2 h 30

Longueur : 7.4 km

Dénivelé positif : 101 m

Difficulté : Facile

Type : Boucle

Itinéraire

Départ : Panneau de départ

Arrivée : Panneau de départ

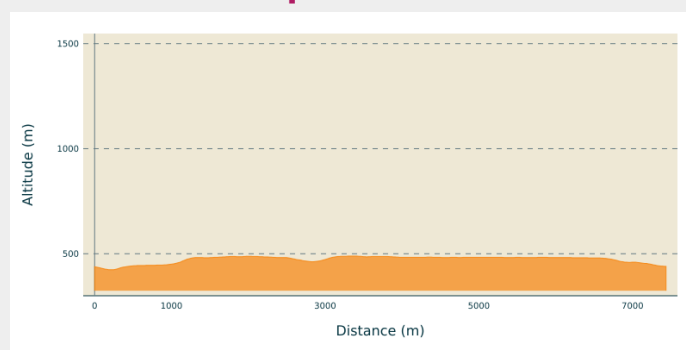
Balisage : — PR

Communes : 1. Lodes

2. Le Cuing

3. Larroque



Profil altimétrique



Altitude min 424 m Altitude max 489 m

Sur votre chemin...



-  La Rainette méridionale (A)
-  Le chêne de l'Hourmagne (C)

-  Osmonde royale (B)

Toutes les infos pratiques

Comment venir ?

Parking conseillé

Accotement

Lieux de renseignement

Bureau d'Information Touristique de Montréjeau

6, rue du Barry, 31210 Montréjeau

info@tourisme-stgaudens.com

Tel : 05 61 94 77 61

<https://www.tourisme-stgaudens.com/>



Sur votre chemin...



👉 La Rainette méridionale (A)

Petite grenouille terrestre aux longs doigts munis de ventouses qui lui permettent d'adhérer à de nombreuses surfaces. C'est une espèce ubiquiste, qui s'adapte à différents habitats mais elle affectionne les zones buissonnantes et les eaux stagnantes peu profondes et ensoleillées lors de la reproduction. La Rainette méridionale se différencie facilement de la Rainette verte, que l'on trouve très localement dans le Lot et l'Aveyron, par l'absence de prolongement de la barre sombre sur les flancs en virgule au-dessus de la cuisse. Elle est active à la tombée de la nuit et le matin ; elle se nourrit de nombreux insectes. En Occitanie, elle est très largement distribuée dans les zones de plaines et de collines, mais devient rare dès que l'altitude approche 500 mètres. C'est une espèce protégée, comme l'ensemble des amphibiens.

Crédit photo : W. Fondevilla



🌸 Osmonde royale (B)

Fougère majestueuse, ses frondes (feuilles) qui sortent d'un rhizome en touffe peuvent atteindre plus de 2 mètres. On l'appelait autrefois « fougère fleurie », alors que les fougères font partie des premières plantes à l'échelle des temps géologiques, qui sont apparues avant les

Crédit photo : Photopoésie



🏰 Le chêne de l'Hourmagne (C)

Sous cet arbre, situé au carrefour de deux voies romaines, se tenait chaque dimanche une foire où l'on faisait le commerce (bas de laine, tamis, sabots, cochons,...). Lieu d'échange et de sociabilité où les gens aimaient se retrouver et se détendre, il se dresse comme seul vestige des temps passés, et ce malgré sa triste posture et son vieil âge (entre 500 et 800 ans).

Crédit photo : CC Coeur & Coteaux Comminges