

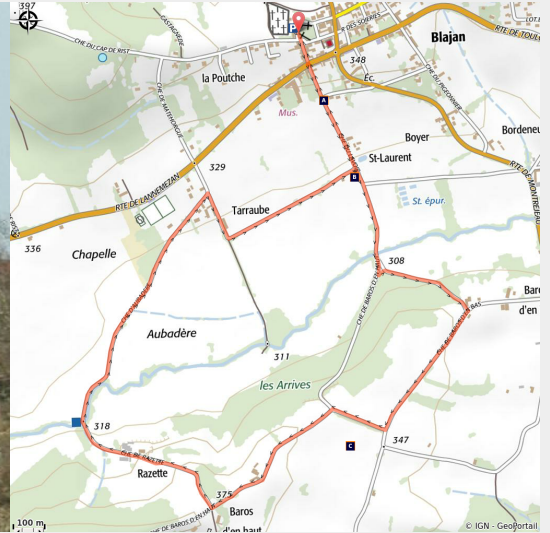


# Blajan "Sur les chemins"

Blajan



(CC Cœur & Coteaux Comminges)



## Infos pratiques

---

Pratique : Pédestre

---

Durée : 1 h 30

---

Longueur : 5.1 km

---

Dénivelé positif : 116 m

---

Difficulté : Facile

---

Type : Boucle

# Itinéraire

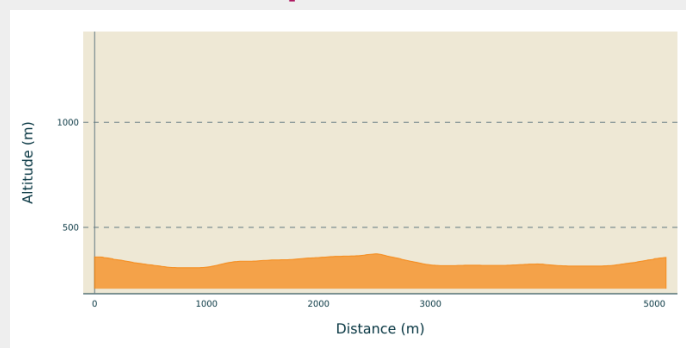
**Départ** : Eglise

**Arrivée** : Eglise

**Balisage** : — PR

**Communes** : 1. Blajan

## Profil altimétrique



Altitude min 308 m Altitude max 374 m

# Sur votre chemin...



 Fontaine de Guittet (A)

 Lavoir (B)

 Merle noire (C)

# Toutes les infos pratiques

## Comment venir ?

Parking conseillé

Parking du musée

## Lieux de renseignement

### Bureau d'information touristique de Boulogne-sur-Gesse

Place de la Mairie, 31350 Boulogne-sur-Gesse

[info@tourisme-stgaudens.com](mailto:info@tourisme-stgaudens.com)

Tel : 05 61 94 77 61

<http://www.tourisme-stgaudens.com>



# Sur votre chemin...

---



## Fontaine de Guittet (A)

Construit vers le XIXème siècle. La Fontaine avait pour but la préservation et le captage des sources. Le premier bassin est à l'usage des habitants et le trop plein alimente un bassin en dessous réservé aux animaux des fermes.

Crédit photo : Frédéric Choulet

---




## Lavoir (B)

L'eau des sources est ainsi captée et alimente ensuite des bassins successifs destinés aux hommes et aux animaux.

Crédit photo : Frédéric Choulet

---



## Merle noire (C)

Très commun en France, le merle noir mesure environ 24 cm pour une envergure de 38 cm et pèse en moyenne 100 g. Le mâle adulte a un plumage noir, le bec et le pourtour des yeux jaune-orange. Alors que la femelle est brune et a des taches brun-foncé sur la poitrine. Son bec est le plus souvent jaunâtre avec la pointe brune. Cette espèce est omnivore (vers, chenilles, végétaux, fruits...)

Crédit photo : W. Fondevilla