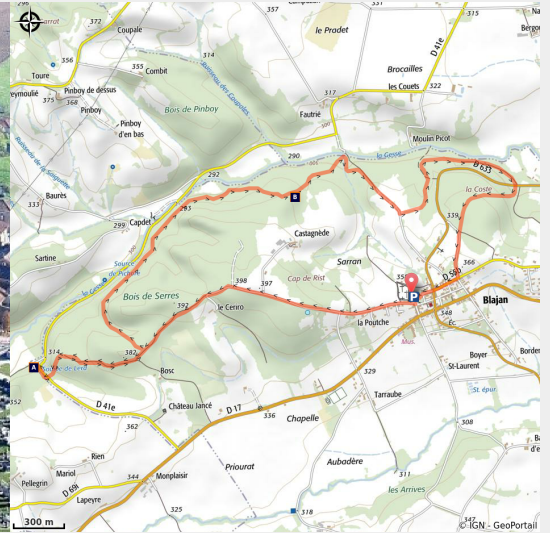




Blajan "La forêt"

Blajan



(herve gascogne)

Infos pratiques

Pratique : Pédestre

Durée : 3 h

Longueur : 8.7 km

Dénivelé positif : 279 m

Difficulté : Facile

Type : Boucle

Itinéraire

Départ : Eglise

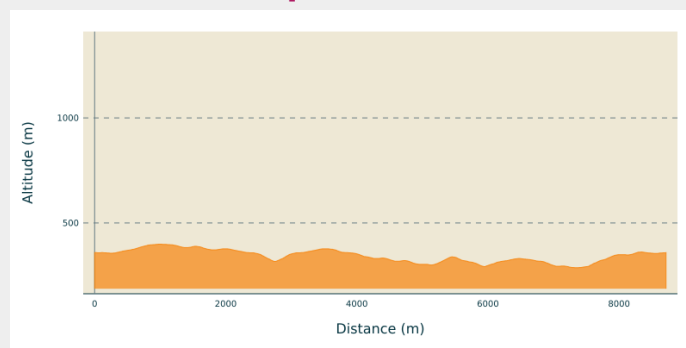
Arrivée : Eglise

Balisage : — PR

Communes : 1. Blajan

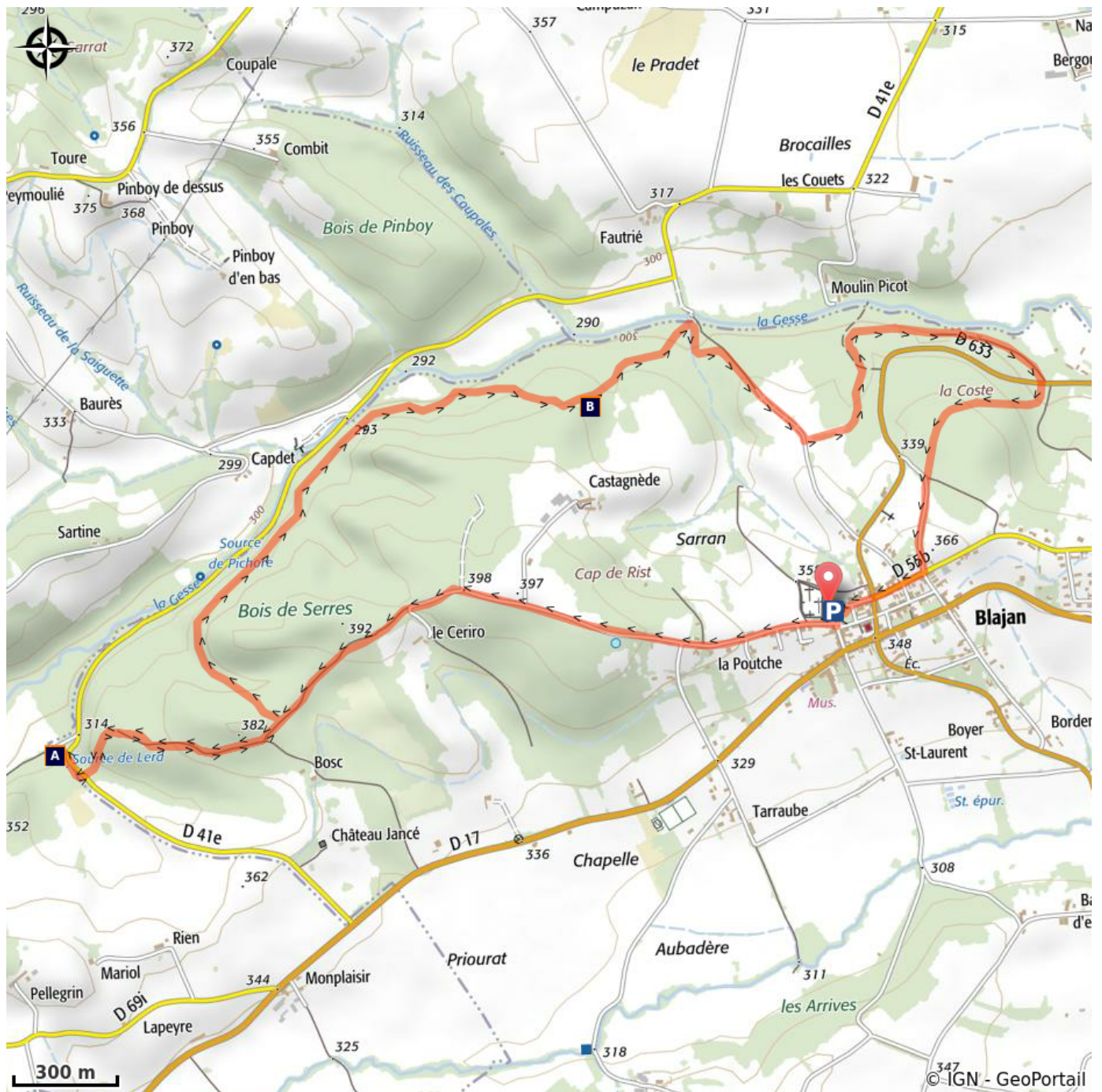
2. Gensac-de-Boulogne

Profil altimétrique



Altitude min 287 m Altitude max 399 m

Sur votre chemin...



 Source de Lerd (A)

 Faucon crécerelle (B)

Toutes les infos pratiques

Comment venir ?

Parking conseillé

Parking de l'église

i Lieux de renseignement

Bureau d'information touristique de Boulogne-sur-Gesse

Place de la Mairie, 31350 Boulogne-sur-Gesse

info@tourisme-stgaudens.com

Tel : 05 61 94 77 61

<http://www.tourisme-stgaudens.com>



Sur votre chemin...



🔥 Source de Lerd (A)

Fin XIXe, début XXe.
L'eau de la source était appréciée des curistes locaux.

Crédit photo : CC Coeur & Coteaux Comminges



🦉 Faucon crécerelle (B)

Ce rapace est souvent vu en vol stationnaire, appelé vol en "Saint Esprit" avec ses ailes perpendiculaires au corps : il est le seul oiseau capable de faire du surplace comme un hélicoptère. Ce petit rapace mesure de 33 à 40 cm pour 200 à 350 g et vit généralement une dizaine d'années.

Les mâles sont identifiables par une tête grise, au-dessus du corps roux et une queue grise et rayée de noir au bout avec l'extrémité blanche. Les Femelle ont des taches et des points en forme de cœur sur les flancs et la queue roussâtre est rayée de brun. Ce faucon vit dans différents milieux comme les villes, bords de mer, marais, landes, alpages, champs cultivés. Il est carnivore et se nourrit de petits rongeurs, de petits oiseaux terrestres, de gros insectes et de lézards.

Crédit photo : W. Fondevilla