



# Montmaurin "Sur les traces des Romains"

Montmaurin



(CC Coeur & Coteaux Comminges)

## Infos pratiques

Pratique : Pédestre

Durée : 3 h 30

Longueur : 11.8 km

Dénivelé positif : 263 m

Difficulté : Intermédiaire

Type : Boucle

# Itinéraire

**Départ** : aire de pique nique

**Arrivée** : aire de pique nique

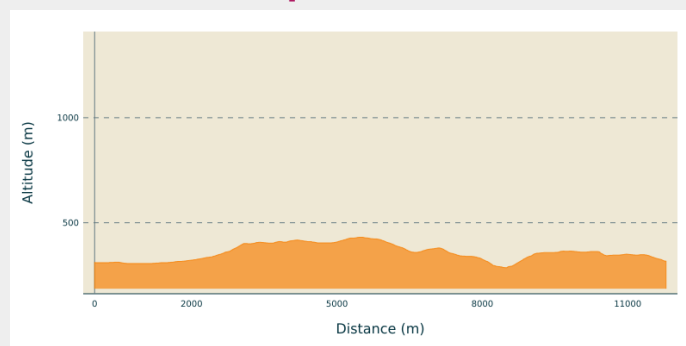
**Balisage** : — PR

**Communes** : 1. Montmaurin

2. Sarremezan

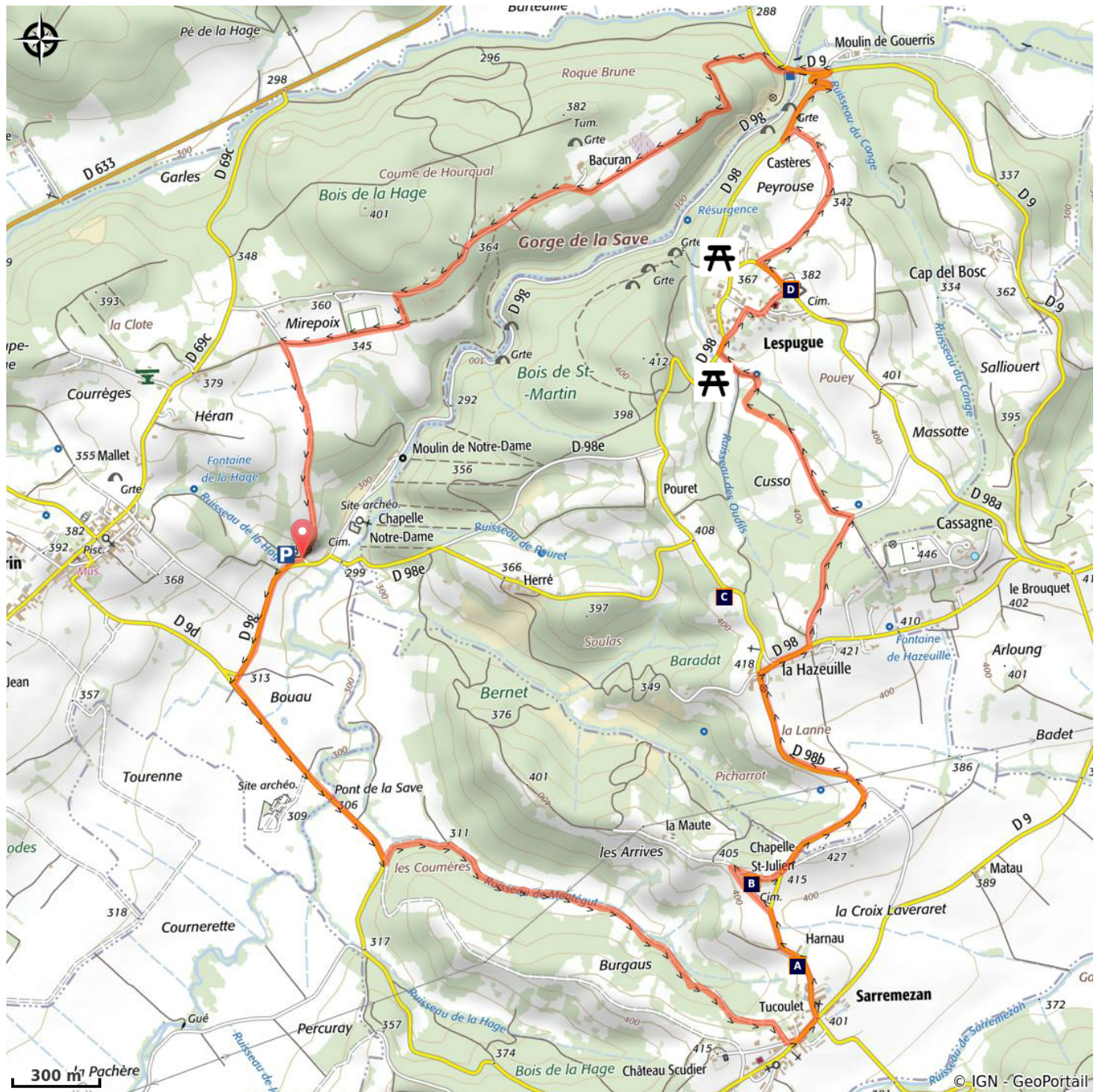
3. Lespugue



## Profil altimétrique




Altitude min 286 m Altitude max 431 m

# Sur votre chemin...



-  Ragondin (A)
-  Panorama (C)

-  Chapelle de St Julien (B)
-  Eglise Saint Vincent (D)



# Toutes les infos pratiques

## Comment venir ?

Accès routier

Montmaurin, à 24km au nord de Saint-Gaudens par les D9 et D9d

Parking conseillé

Parking de la villa gallo-romaine

## Lieux de renseignement

### Bureau d'information touristique de Boulogne-sur-Gesse

Place de la Mairie, 31350 Boulogne-sur-Gesse

[info@tourisme-stgaudens.com](mailto:info@tourisme-stgaudens.com)

Tel : 05 61 94 77 61

<http://www.tourisme-stgaudens.com>



# Sur votre chemin...

---



## 🐾 Ragondin (A)

C'est un mammifère originaire d'Amérique du Sud qui pèse jusqu'à 7 kg et mesure entre 40 et 60 cm. Il a été introduit dans le monde entier pour l'exploitation de sa fourrure brune. Son pelage épais et imperméable lui permet de nager longtemps. Ses pattes arrière sont palmées. Ses yeux et ses narines sont placés en hauteur pour lui permettre de voir et de respirer dans l'eau. Ce gros rat est présent sur tout le continent, mais préfère les endroits au climat doux. Le ragondin vit dans l'eau douce, (fleuves, rivières, marais, étangs, canaux, fossés humides...). Il vit dans un terrier, qu'il creuse, de 6 ou 7m le long des berges. Cet animal sort essentiellement la nuit, seul ou en famille. Son régime est herbivore, composé d'herbes, de plantes aquatiques, de racines, d'écorces, de céréales...

Crédit photo : W. Fondevilla

---



## 🏰 Chapelle de St Julien (B)

Chapelle XIIème siècle. a voir depuis l'extérieur, un clocher-pignon à 3 baies, une porte à linteaux et un chrisme, remplois d'autels votifs et stèles funéraires rappelant que la chapelle fut construite sur l'emplacement d'un sanctuaire gallo-romain.

Crédit photo : CC Cœur & Coteaux Comminges

---



## 🌅 Panorama (C)

D98 31350 Lespugue

Crédit photo : CC Cœur & Coteaux Comminges

---



## 🏰 Eglise Saint Vincent (D)

Dans le village, vous pourrez découvrir l'église de Lespugue.

Sous un style néo-gothique, cette église présente une cuve baptismale datant du XIVème, ornée de scènes bibliques.

Crédit photo : CC Cœur & Coteaux Comminges

---