

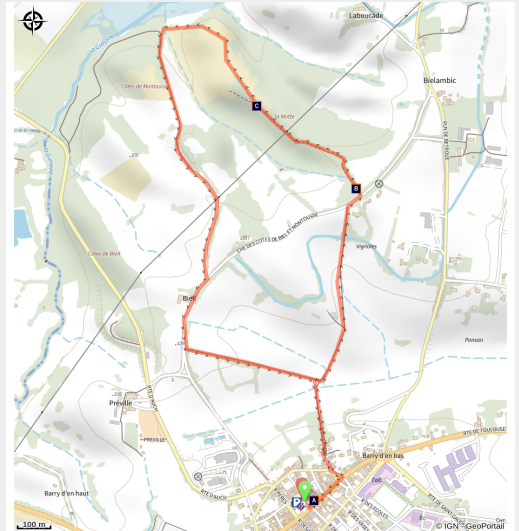


# Boulogne sur Gesse "Côtes de Bieil et Montoussé"

Boulogne-sur-Gesse



(CC Coeur & Coteaux Comminges)



*Classé "station verte", le village de Boulogne-sur-Gesse est situé au cœur d'une campagne préservée. Entre lacs et espaces boisés, il offre un panorama incroyable sur les Pyrénées. Ce sentier de randonnée traverse une zone Natura 2000.*

## Infos pratiques

Pratique : Pédestre

Durée : 1 h 30

Longueur : 4.2 km

Dénivelé positif : 121 m

Difficulté : Facile

Type : Boucle

Thèmes : Faune, Flore, Point de vue

# Itinéraire

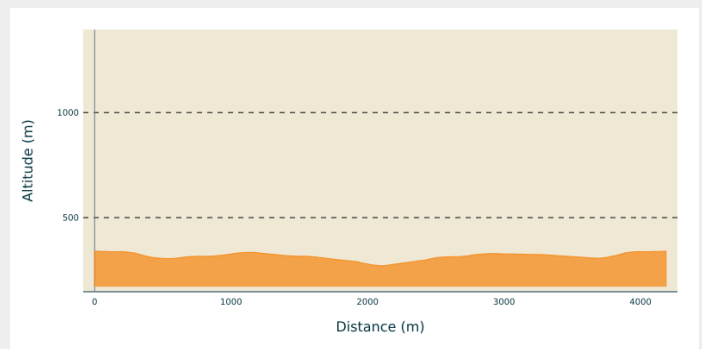
**Départ** : Place de la Mairie

**Arrivée** : Place de la mairie

**Balisage** : — PR

**Communes** : 1. Boulogne-sur-Gesse

## Profil altimétrique



Altitude min 271 m Altitude max 340 m

Ce site abrite des espèces protégées le Lucane Cerf-volant, le Grand Capricorne, et de nombreux papillons dont l'Azuré du serpolet. Vous pourrez aussi apercevoir le Milan noir et la Pie-grièche écorcheur.


Côté flore, vous découvrirez une mosaïque vallonnée de prés, de bois, de haies, de vieux chênes... des prairies humides calcicoles riches en orchidées dont l'Orchis fragans.

# Sur votre chemin...



 Eglise Notre Dame de l'Assomption  
(A)

 Chêne remarquable (C)

 Lucarne cerf-volant et grand capricorne (B)

# Toutes les infos pratiques

## **Recommandations**

Il est formellement interdit de prélever plantes, fleurs et animaux.  
Vos chiens doivent être tenus en laisse.  
Le terrain peut être glissant par temps de pluie.

## **Comment venir ?**

### Transports

Ligne 65 - Départ gare routière de Toulouse.

### Accès routier

D632 en provenance de Toulouse.  
A64, sortie Boussens.

### Parking conseillé

Place de la Promenade

## **Lieux de renseignement**

### **Bureau d'information touristique de Boulogne-sur-Gesse**

Place de la Mairie, 31350 Boulogne-sur-Gesse

[info@tourisme-stgaudens.com](mailto:info@tourisme-stgaudens.com)

Tel : 05 61 94 77 61

<http://www.tourisme-stgaudens.com>



# Sur votre chemin...

---



## 🏰 Eglise Notre Dame de l'Assomption (A)

Construite au XIVe et agrandie dès le début du XVIe, l'église Notre Dame de l'Assomption domine le centre de la ville.

A voir : Décors peints, fresques de la vie de Sainte Catherine d'Alexandrie, médaillons de Saint Nicolas.  
Elle abrite une chaire et un orgue (classés MH).

Crédit photo : CC Coeur & Coteaux Comminges

---



## 🦋 Lucarne cerf-volant et grand capricorne (B)

Les espèces du bois sont ici largement représentées : Lucane cerf-volant et le Grand Capricorne. Ce dernier se rencontre principalement dans les vieux chênes. Facilement reconnaissable à ses grandes antennes (qui peuvent atteindre 8 cm chez les mâles), il est surtout visible en juin/juillet et vole le soir. Le lucane cerf-Volant, grand coléoptère (le mâle peut atteindre 7 cm) est un habitant des arbres feuillus. Au début de l'été, les mâles volent bruyamment le soir en tenant leur corps presque à la verticale.

Crédit photo : CC Coeur & Coteaux Comminges

---



## 🌳 Chêne remarquable (C)

Il s'agit d'un chêne surement bi-centenaire qui, grâce à son âge et à la friabilité de son bois, a permis l'arrivée de certains insectes peu communs.

Crédit photo : CC Coeur & Coteaux Comminges