

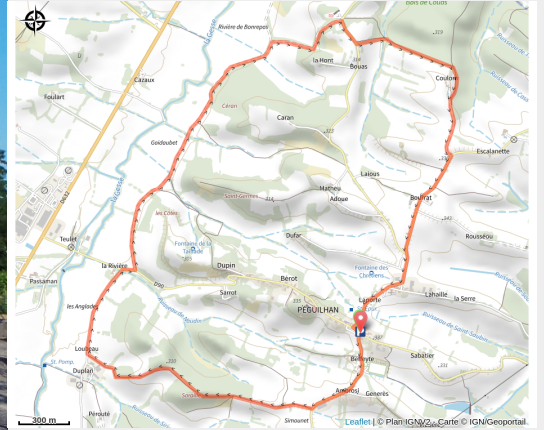


Péguilhan "Sentier de Péguilhan"

Péguilhan



(office_de_tourisme)



Infos pratiques

Pratique : Pédestre

Durée : 2 h

Longueur : 7.9 km

Dénivelé positif : 185 m

Difficulté : Intermédiaire

Type : Boucle

Itinéraire

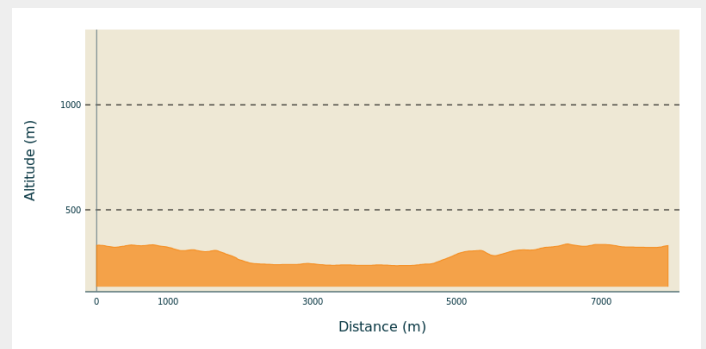
Départ : Mairie de Péguilhan

Arrivée : Mairie de Péguilhan

Balisage : — PR

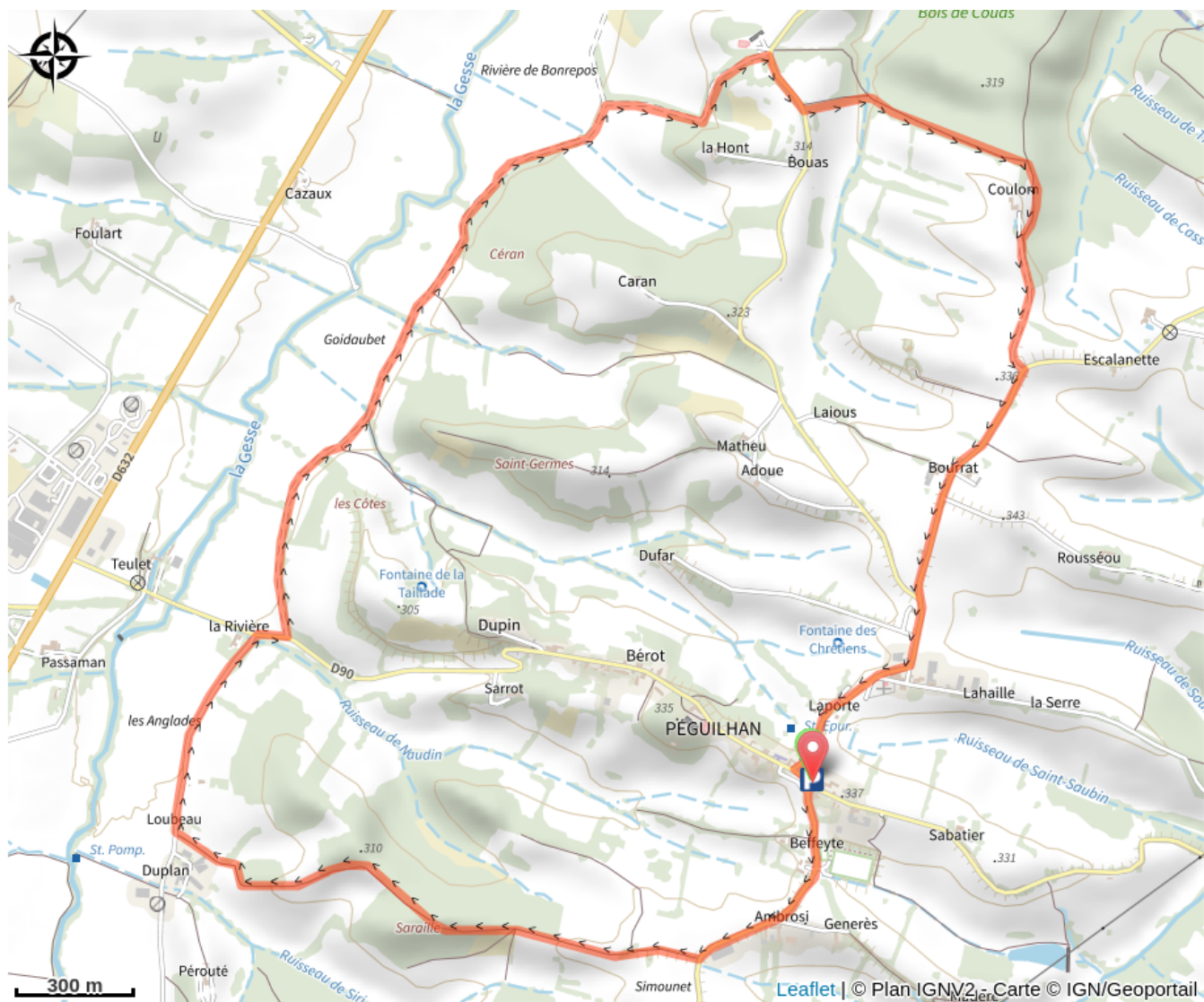
Communes : 1. Péguilhan

Profil altimétrique



Altitude min 234 m Altitude max 338 m

Sur votre chemin...



Toutes les infos pratiques

Comment venir ?

Parking conseillé

Parking de la mairie

Lieux de renseignement

Bureau d'information touristique de Boulogne-sur-Gesse

Place de la Mairie, 31350 Boulogne-sur-Gesse

info@tourisme-stgaudens.com

Tel : 05 61 94 77 61

<http://www.tourisme-stgaudens.com>

