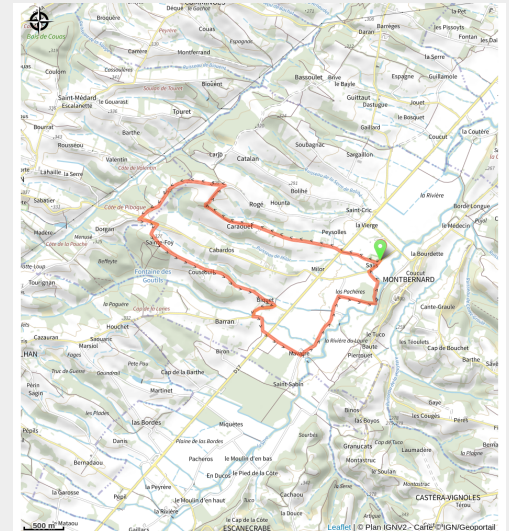





Montbernard "Sentier de Montbernard"



Au départ du stade municipal de Montbernard ...

Infos pratiques

Pratique : Pédestre

Durée : 2 h

Longueur : 10.0 km

Dénivelé positif : 134 m

Difficulté : Intermédiaire

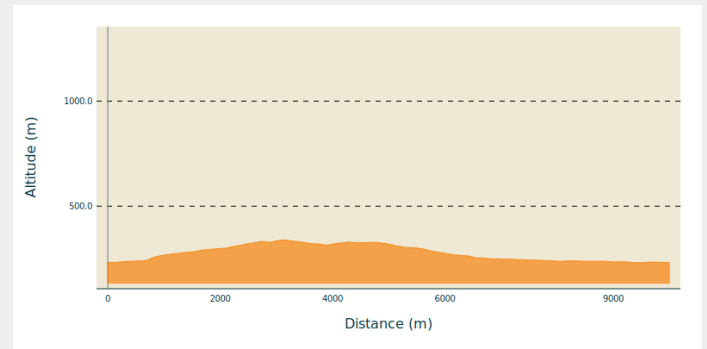
Itinéraire

Départ : Stade municipal

Arrivée : Stade municipal

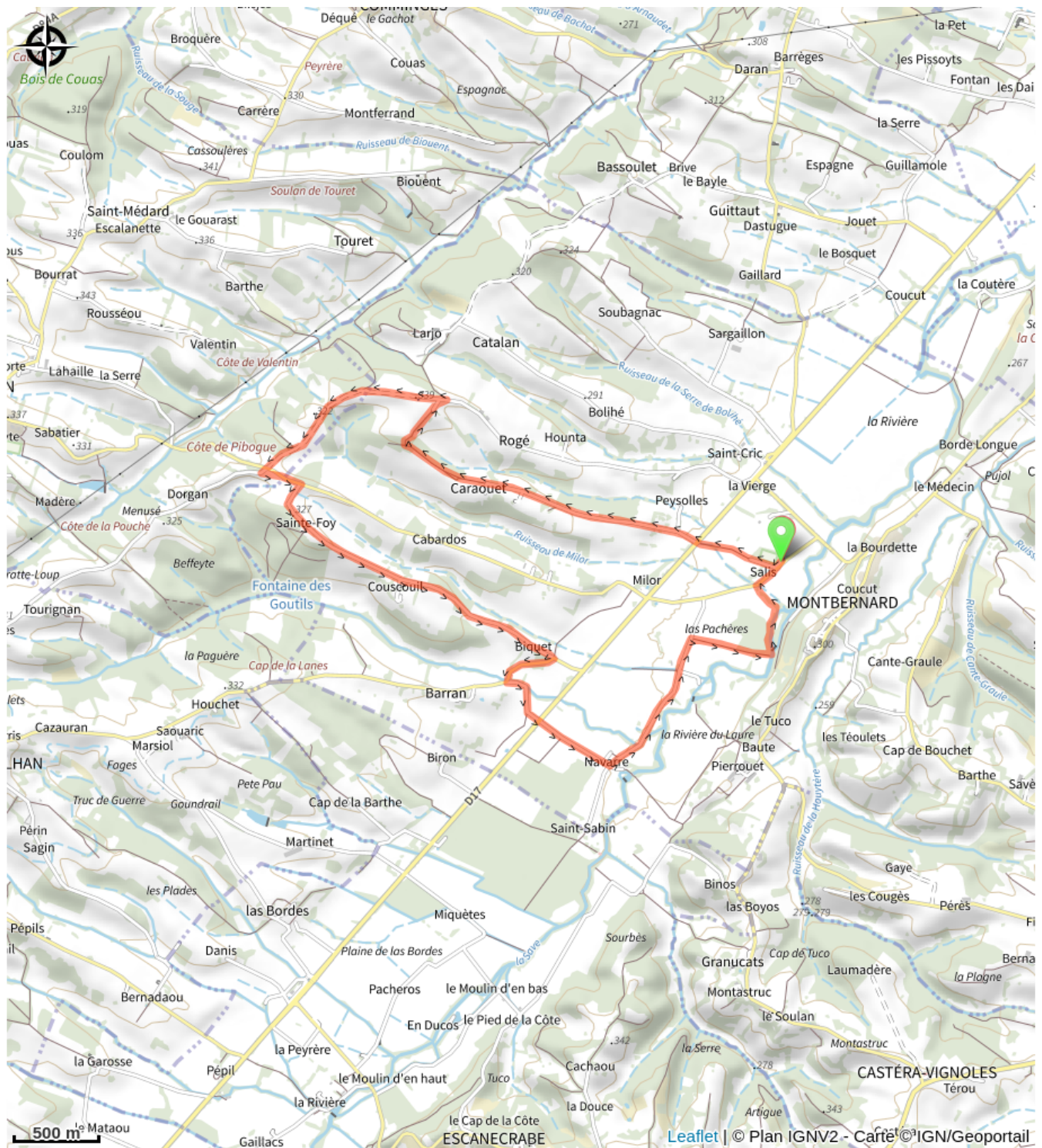
Communes : 1. Montbernard
2. Péguilhan

Profil altimétrique



Altitude min 231 m Altitude max 339 m

Sur votre chemin...



Toutes les infos pratiques