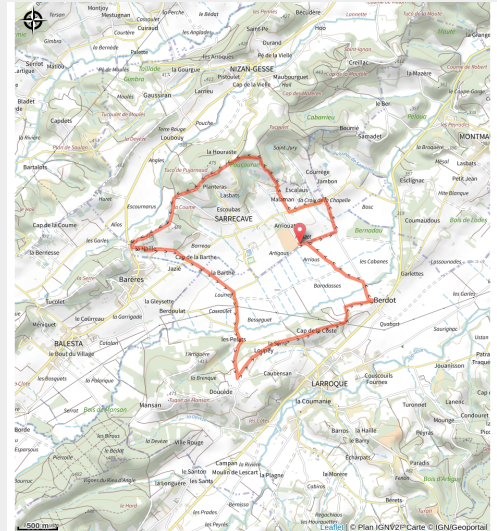





Sarrecave "Sentier le Sarroque"



Au départ de l'aire pique-nique,
ancienne zone agricole....

Infos pratiques

Pratique : Pédestre

Durée : 2 h 30

Longueur : 11.0 km

Dénivelé positif : 245 m

Difficulté : Intermédiaire

Itinéraire

Départ : Aire de Pique-nique

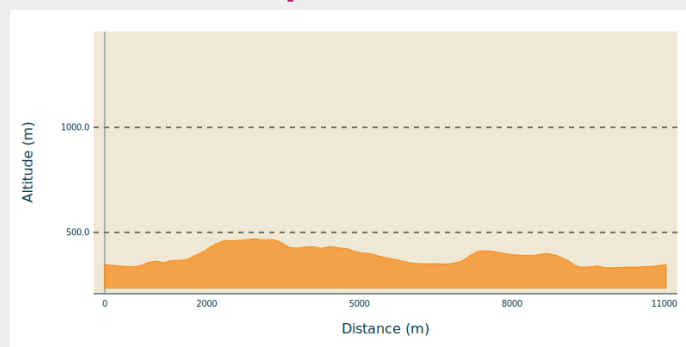
Arrivée : Aire de Pique-nique

Communes : 1. Sarrecave

2. Larroque

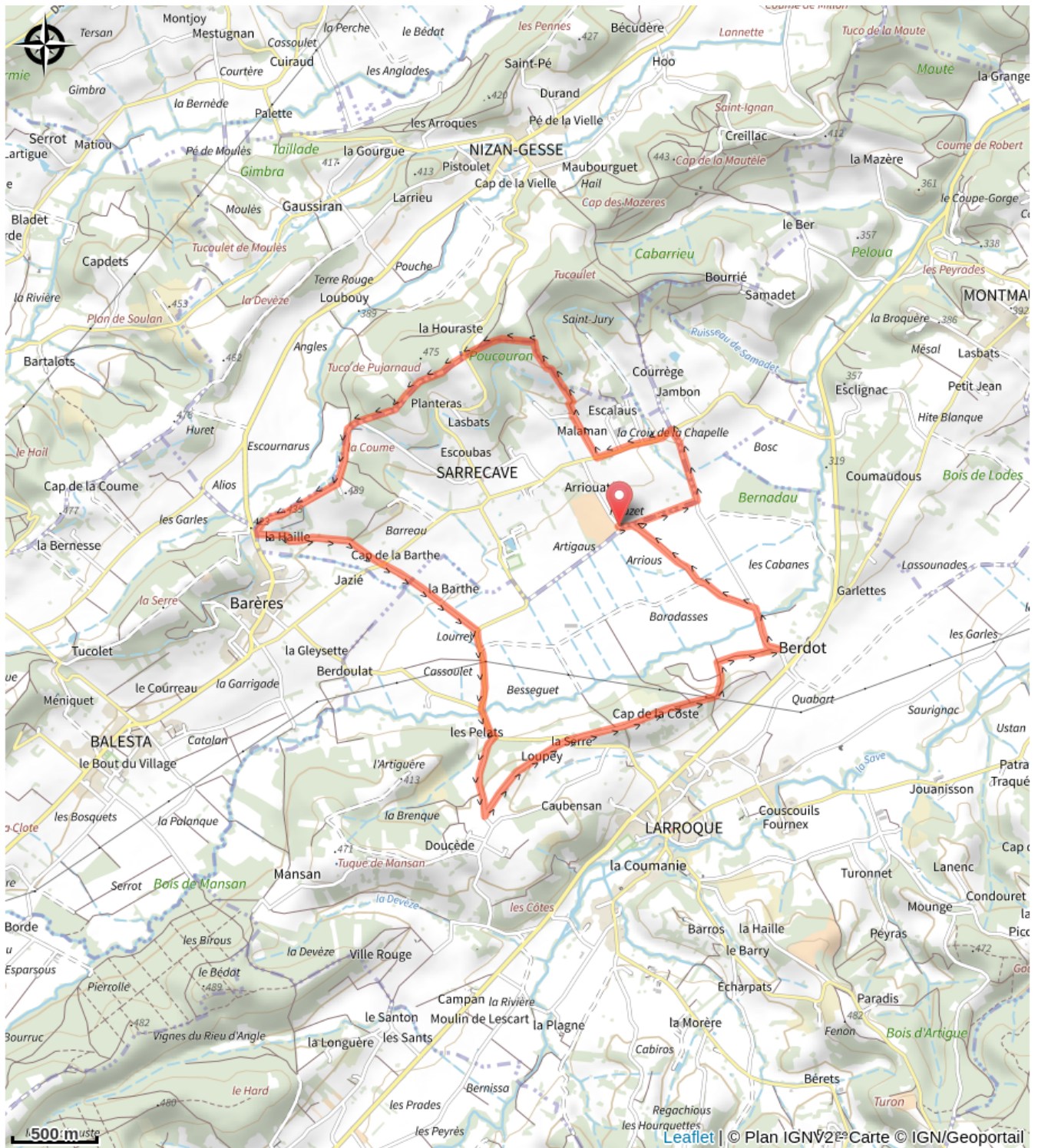
3. Nizan-Gesse

Profil altimétrique



Altitude min 332 m Altitude max 469 m

Sur votre chemin...



Toutes les infos pratiques