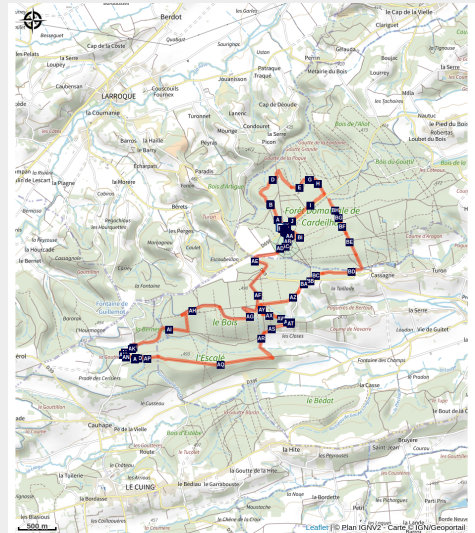




N°17 Bleu: Sur les traces du nain "Ilex"



Infos pratiques

Pratique : VTT

Longueur : 14.1 km

Difficulté : Facile

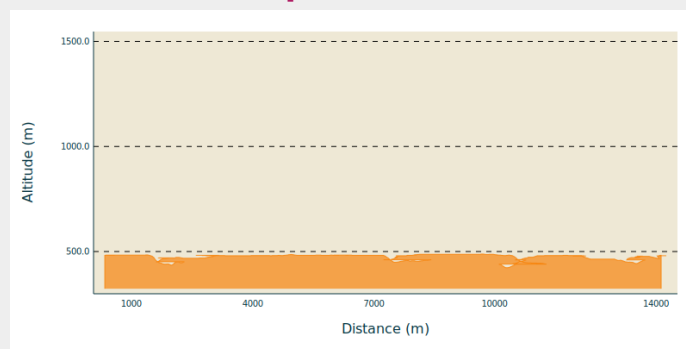
Itinéraire

Départ : Parking de la maison forestière-31350 Cardeilhac

Arrivée : Parking de la maison forestière-31350 Cardeilhac

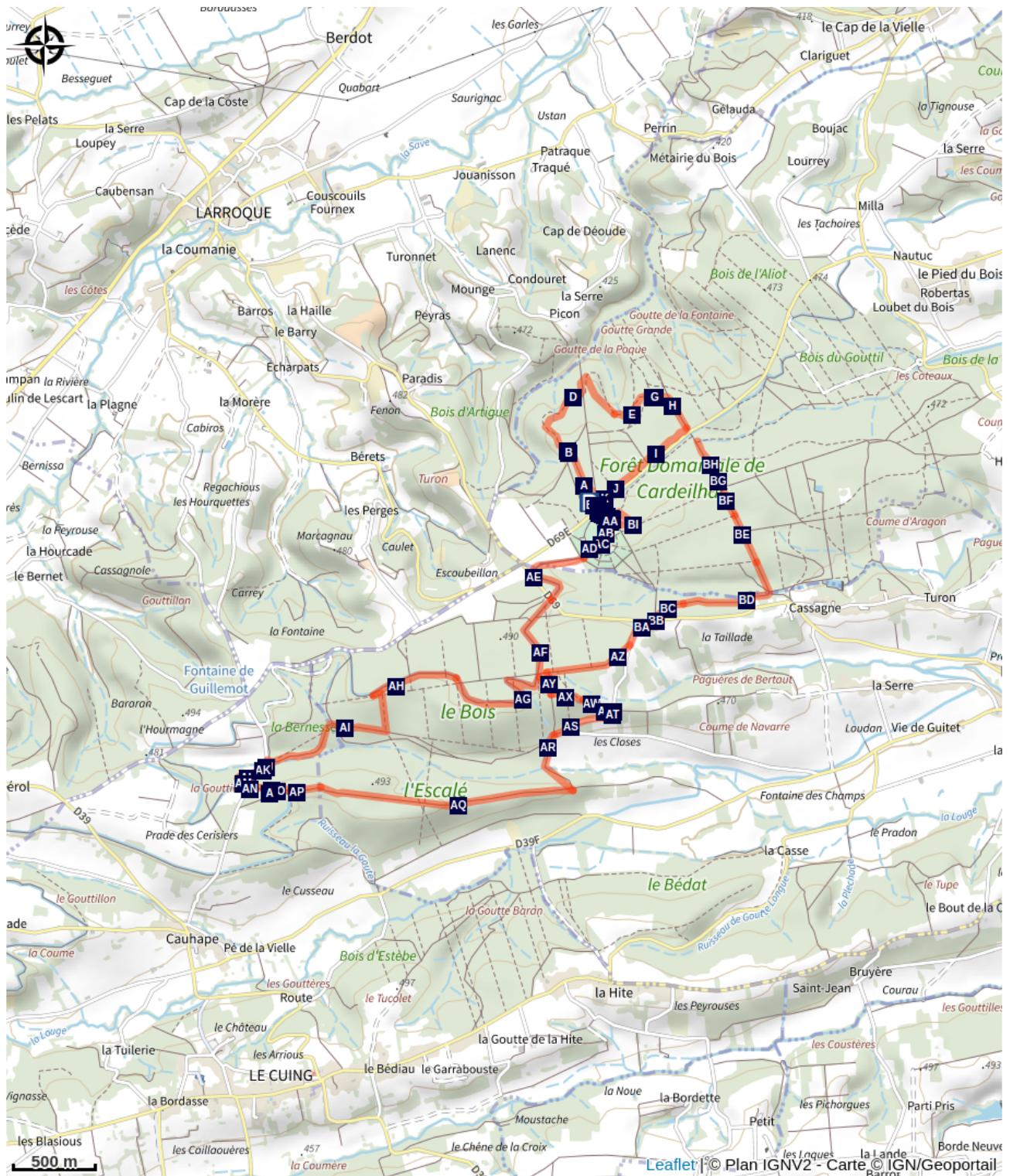
Communes : 1. Cardeilhac
2. Le Cuing
3. Lodes

Profil altimétrique



Altitude min 0 m Altitude max 0 m

Sur votre chemin...



🌸 Osmonde royale (A)

🐾 La Rainette méridionale (B)

Toutes les infos pratiques

Sur votre chemin...



✿ Osmonde royale (A)

Fougère majestueuse, ses frondes (feuilles) qui sortent d'un rhizome en touffe peuvent atteindre plus de 2 mètres. On l'appelait autrefois « fougère fleurie », alors que les fougères font partie des premières plantes à l'échelle des temps géologiques, qui sont apparues avant les

Crédit photo : Photopoésie



🐸 La Rainette méridionale (B)

Petite grenouille terrestre aux longs doigts munis de ventouses qui lui permettent d'adhérer à de nombreuses surfaces. C'est une espèce ubiquiste, qui s'adapte à différents habitats mais elle affectionne les zones buissonnantes et les eaux stagnantes peu profondes et ensoleillées lors de la reproduction. La Rainette méridionale se différencie facilement de la Rainette verte, que l'on trouve très localement dans le Lot et l'Aveyron, par l'absence de prolongement de la barre sombre sur les flancs en virgule au-dessus de la cuisse. Elle est active à la tombée de la nuit et le matin ; elle se nourrit de nombreux insectes. En Occitanie, elle est très largement distribuée dans les zones de plaines et de collines, mais devient rare dès que l'altitude approche 500 mètres. C'est une espèce protégée, comme l'ensemble des amphibiens.

Crédit photo : W. Fondevilla