
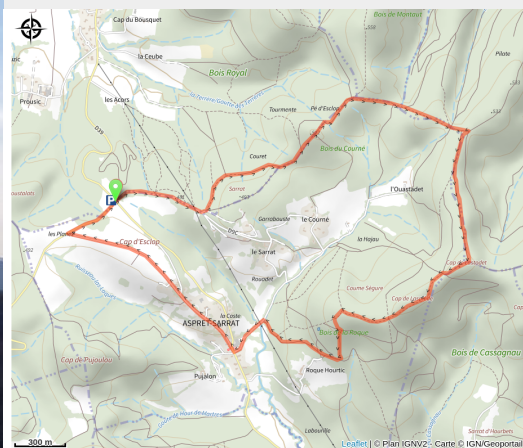




Aspret-Sarrat "Sentier des palombières"



Vu sur les Pyrénées



Le sentier d'Aspret-Sarrat dans le piémont Pyrénéens est un sentier ombragé avec une vue imprenable qui vous permettra de récupérer car l'effort est conséquent avec des belles pentes !

Infos pratiques

Pratique : Pédestre

Durée : 2 h 30

Longueur : 7.3 km

Dénivelé positif : 224 m

Difficulté : Intermédiaire

Itinéraire

Départ : Square René Dupont

Arrivée : Square René Dupont

Communes : 1. Aspret-Sarrat

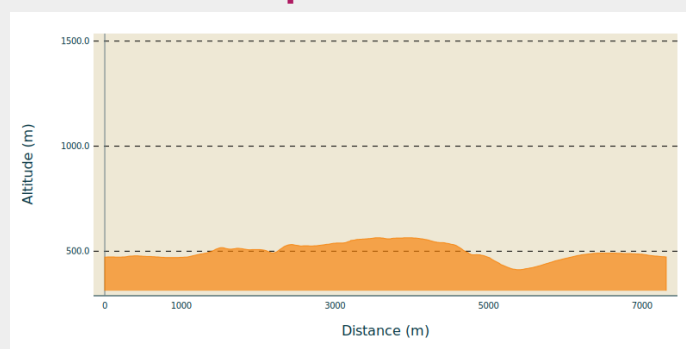
2. Valentine

3. Saint-Gaudens

4. Miramont-de-Comminges

5. Encausse-les-Thermes

Profil altimétrique



Altitude min 412 m Altitude max 564 m

Sur votre chemin...



Toutes les infos pratiques