




Landorthe "Sentier des deux Villages"

Landorthe



Au départ du village de Landorthe vous pouvez vous rapprocher du centre commercial via un sentier agréable et ombragé.

Infos pratiques

Pratique : Pédestre

Durée : 1 h 30

Longueur : 5.7 km

Dénivelé positif : 86 m

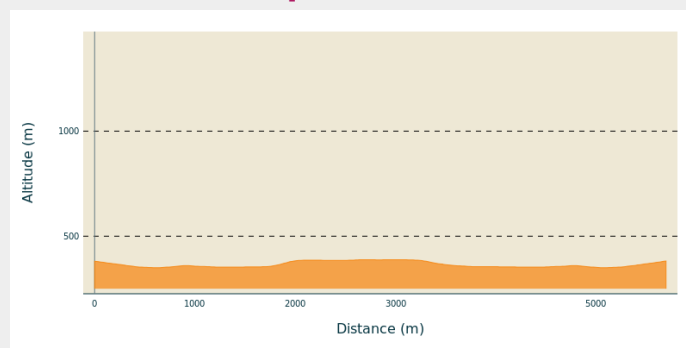
Difficulté : Très facile

Type : Boucle

Itinéraire

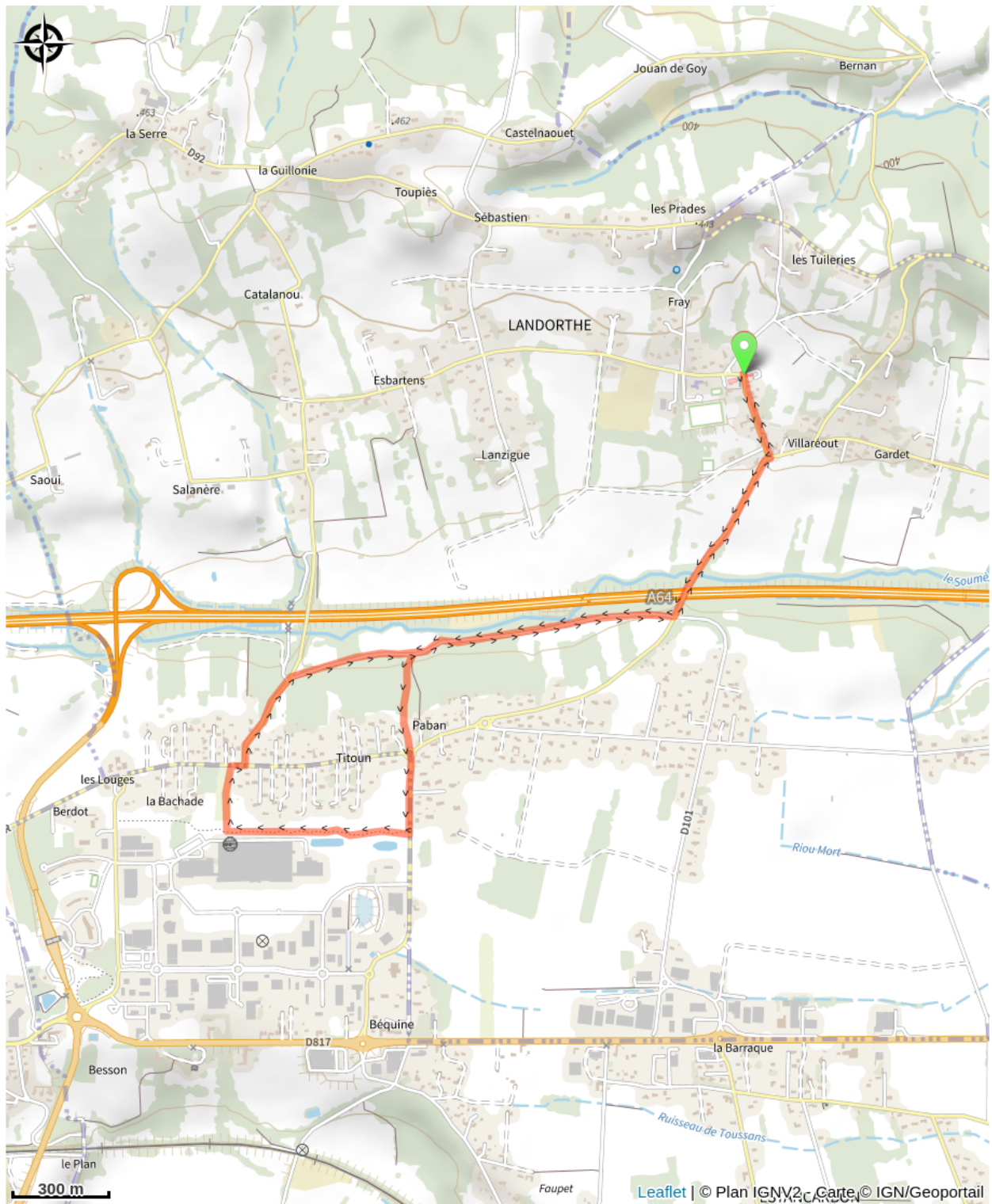
Départ : Parking de la Mairie
Arrivée : Parking de la Mairie
Communes : 1. Landorthe
2. Estancarbon

Profil altimétrique



Altitude min 350 m Altitude max 388 m

Sur votre chemin...



Toutes les infos pratiques