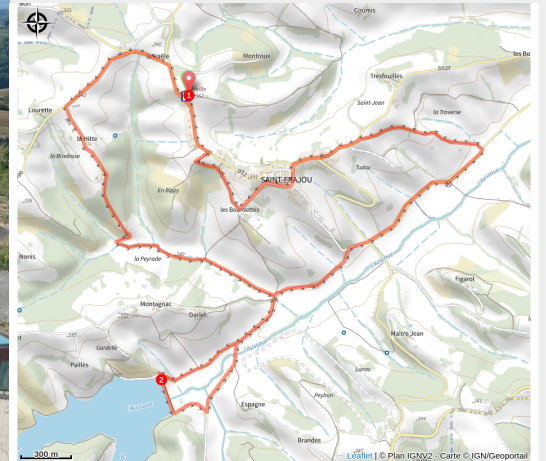




Saint-Frajou "Sentier du Lac"

Saint-Frajou



Au départ d'une table d'orientation avec une vue magnifique à 360°, vous vous plongerez dans les coteaux de Saint-Frajou pour atteindre son Lac magnifique où une petite pause s'impose ! Bonne Rando

Infos pratiques

Pratique : Pédestre

Durée : 2 h 30

Longueur : 9.9 km

Dénivelé positif : 179 m

Difficulté : Intermédiaire

Type : Boucle

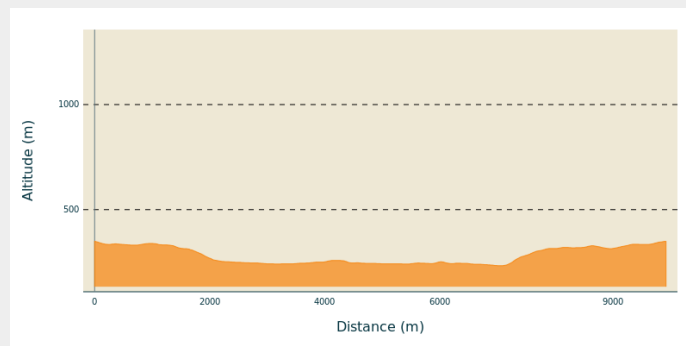
Itinéraire

Départ : Table d'orientation château d'eau

Arrivée : Table d'orientation château d'eau

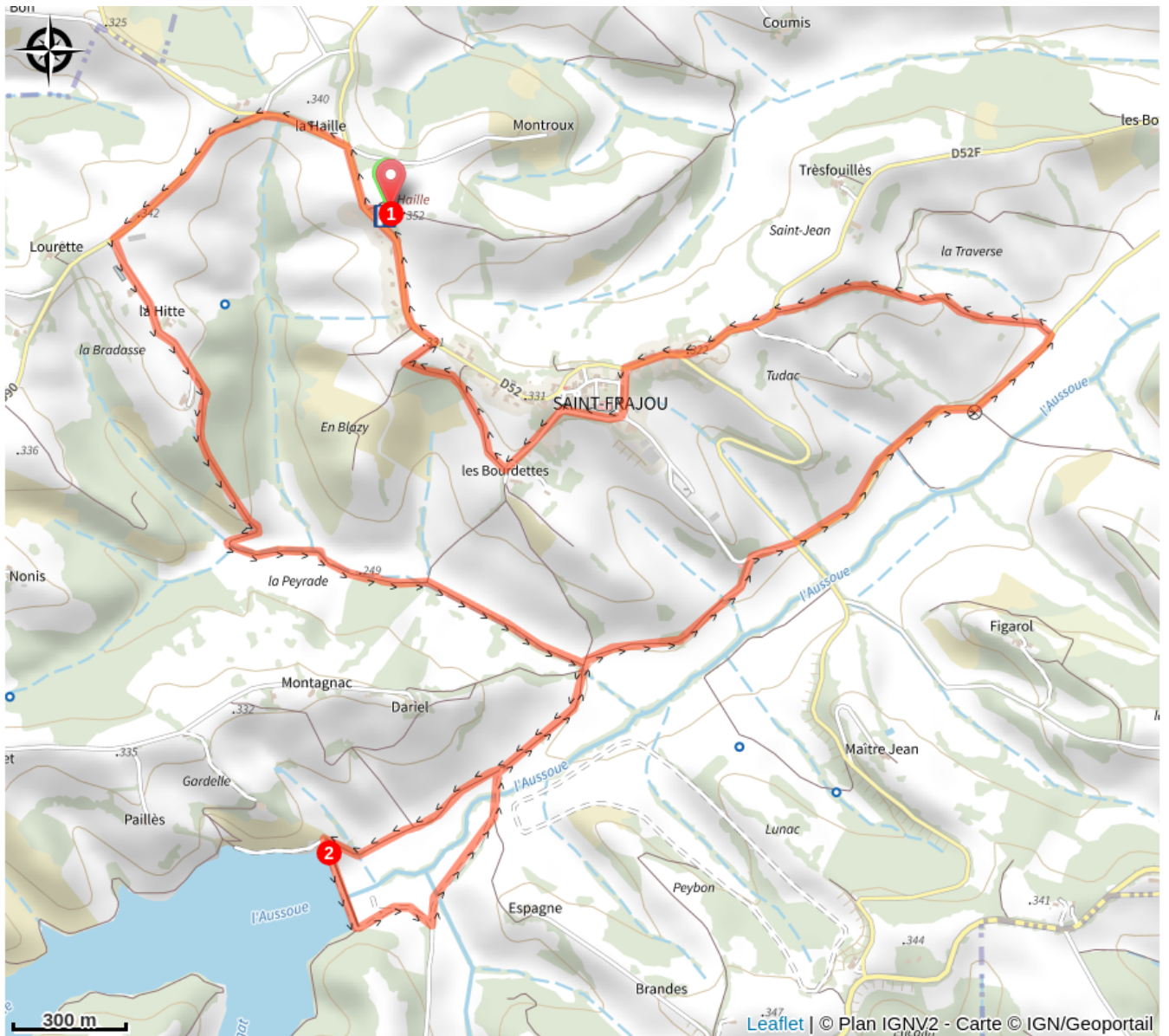
Communes : 1. Saint-Frajou

Profil altimétrique



Altitude min 233 m Altitude max 350 m

Sur votre chemin...



Toutes les infos pratiques