




Montoulieu-Saint-Bernard "Sentier du Patrimoine"



(CC Coeur & Coteaux Comminges)



Infos pratiques

Pratique : Pédestre

Durée : 3 h 30

Longueur : 12.9 km

Dénivelé positif : 413 m

Difficulté : Difficile

Itinéraire

Départ : Salle des fêtes

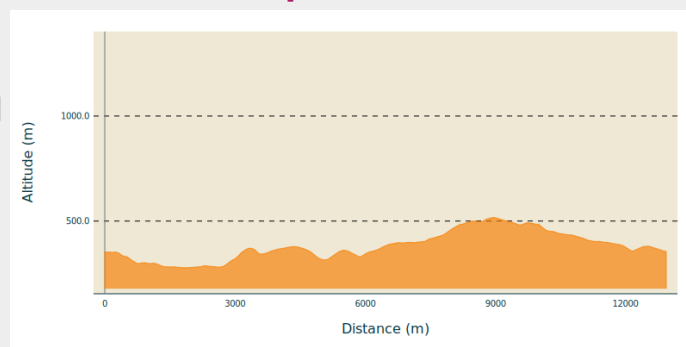
Arrivée : Salle des fêtes

Communes : 1. Montoulieu-Saint-Bernard

2. Alan

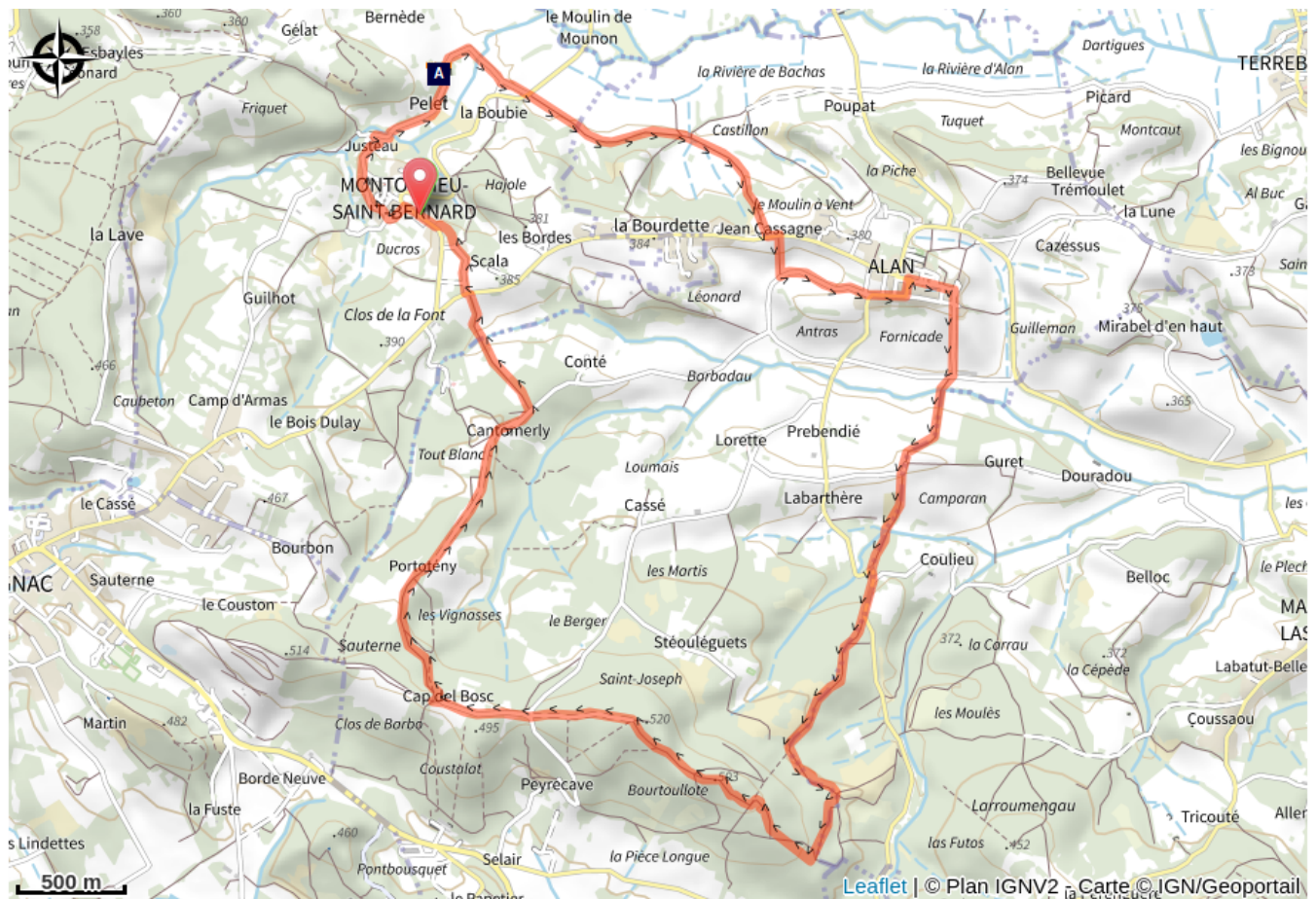
3. Marignac-Laspeyres

Profil altimétrique



Altitude min 278 m Altitude max 517 m

Sur votre chemin...



 Piscine gallo-romaine (A)

Toutes les infos pratiques

Sur votre chemin...



🏰 Piscine gallo-romaine (A)

A proximité du sentier, une piscine gallo-romaine (parement en marbre) a été découverte en 1957 et date du III^{ème} ou IV^{ème} siècle.

Elle servait d'espace de détente et était chauffée à l'aide d'un hypocauste. Il est possible de la visiter en s'adressant au propriétaire des lieux.

Crédit photo : CC Coeur & Coteaux Comminges