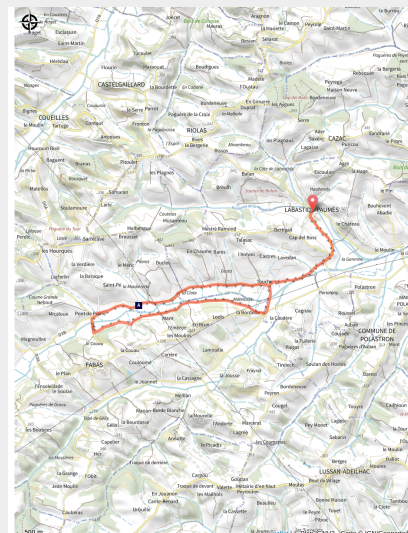




N°9 Vert: Le long du Touch



Infos pratiques

Pratique : VTT

Durée : 1 h 30

Longueur : 10.7 km

Dénivelé positif : 86 m

Difficulté : Très facile

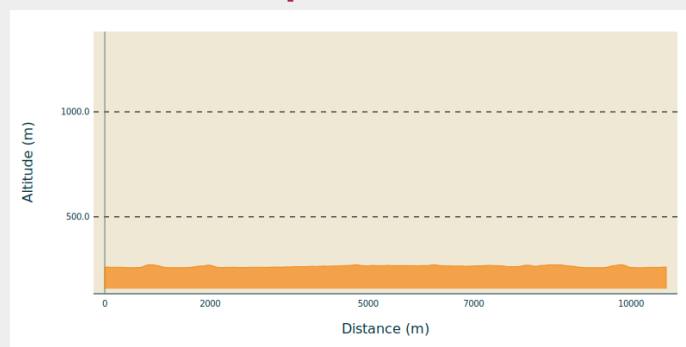
Itinéraire

Départ : Labastide-Paumès - Parking de la Mairie

Arrivée : Parking de la Mairie

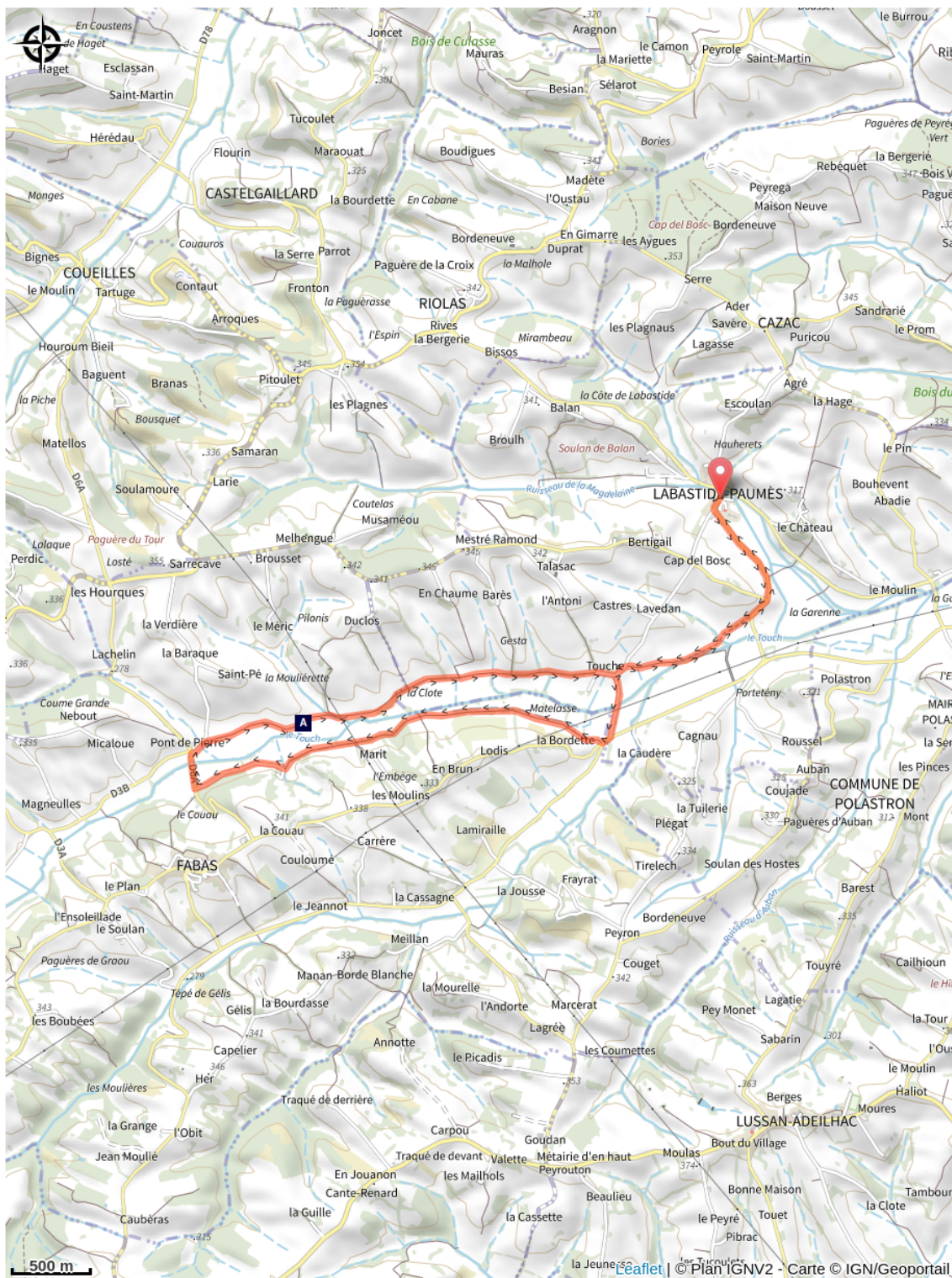
Communes : 1. Labastide-Paumès
2. Fabas

Profil altimétrique



Altitude min 258 m Altitude max 273 m

Sur votre chemin...



 Campagnol des champs (A)

Toutes les infos pratiques

Sur votre chemin...



🐾 Campagnol des champs (A)

Son pelage est brun-gris au-dessus et gris à gris jaunâtre au-dessous. Sa queue est un peu plus foncée dessus que dessous. L'intérieur de ses oreilles est presque dénué de poils. Il se reconnaît des autres campagnols par sa coloration plus claire et sa queue plus courte. Ce mammifère est plutôt nocturne, surtout en été. Il affectionne les prairies pâturées, les talus enherbés, les champs de luzerne. En revanche, il évitera les prairies très humides et les grandes herbes. On le rencontre également en montagne à de hautes altitudes. Son nid est fait d'herbes et de tiges, parfois dans un réseau de galeries, parfois à la surface.

Le campagnol des champs est omnivore ; sa nourriture est essentiellement composée de luzerne, d'herbe, de céréales, de racines des plantes cultivées et sauvages, et parfois d'insectes.

Crédit photo : W. Fondevilla