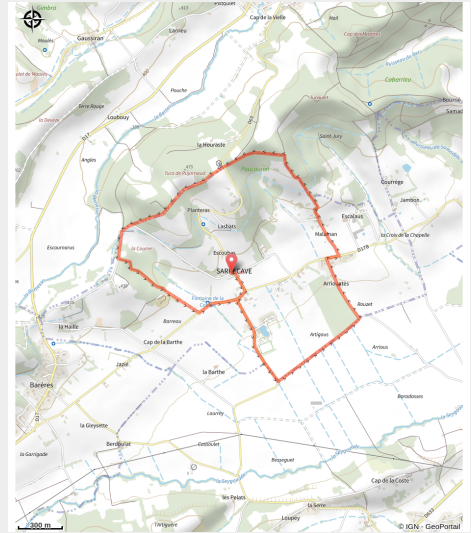




# de Sarrecave"

Sarrecave



*Le départ de la randonnée est situé sur le parking à proximité de la Mairie. Profitez des plaines et des coteaux de la commune de Sarrecave et admirez la vue ! Bonne balade !*

## Infos pratiques

---

Pratique : Pédestre

---

Durée : 2 h

---

Longueur : 5.9 km

---

Dénivelé positif : 141 m

---

Difficulté : Facile

# Itinéraire

**Départ** : Parking proximité Mairie

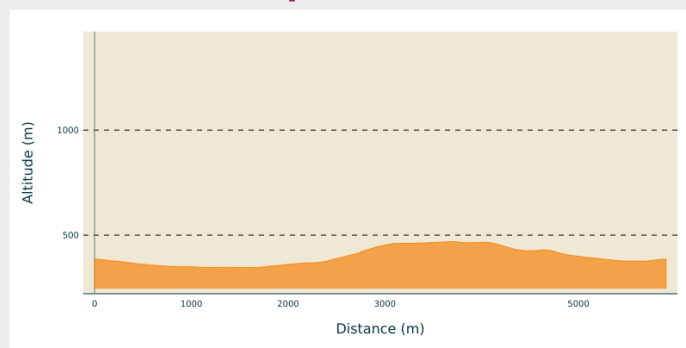
**Arrivée** : Parking proximité Mairie

**Communes** : 1. Sarrecave

2. Larroque

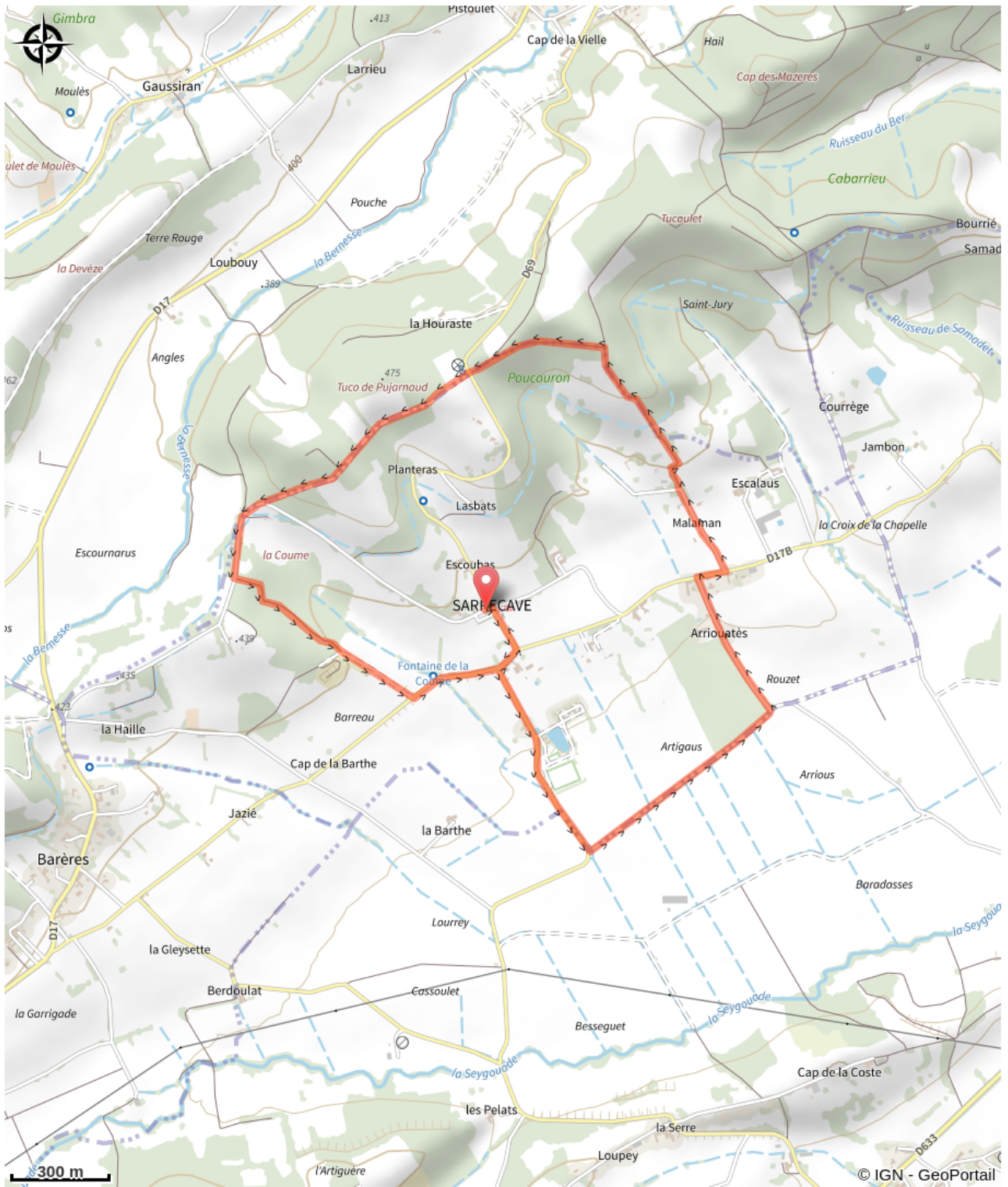
3. Nizan-Gesse

## Profil altimétrique



Altitude min 345 m Altitude max 469 m

# Sur votre chemin...



# Toutes les infos pratiques