

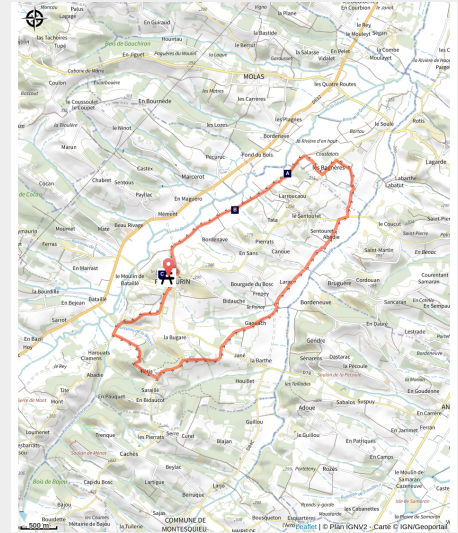


Sentier de Puymaurin

Puymaurin



(W. Fondevilla)



Au départ de la Mairie, votre balade vous amènera entre la rivière de la Gesse et le ruisseau de l'Arjo sans oublier des points de vue remarquables. Bonne Rando !

Infos pratiques

Pratique : Pédestre

Durée : 2 h 30

Longueur : 11.5 km

Dénivelé positif : 247 m

Difficulté : Intermédiaire

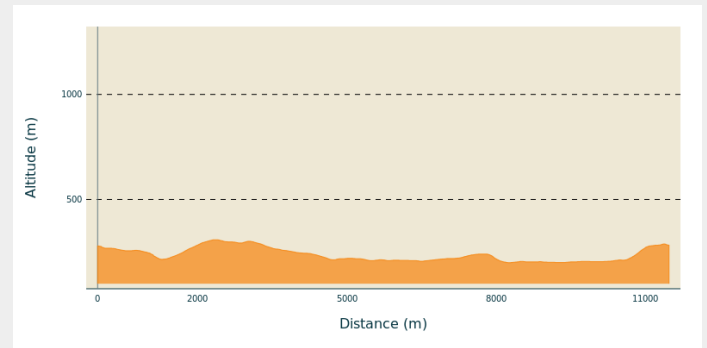
Itinéraire

Départ : Mairie

Arrivée : Mairie

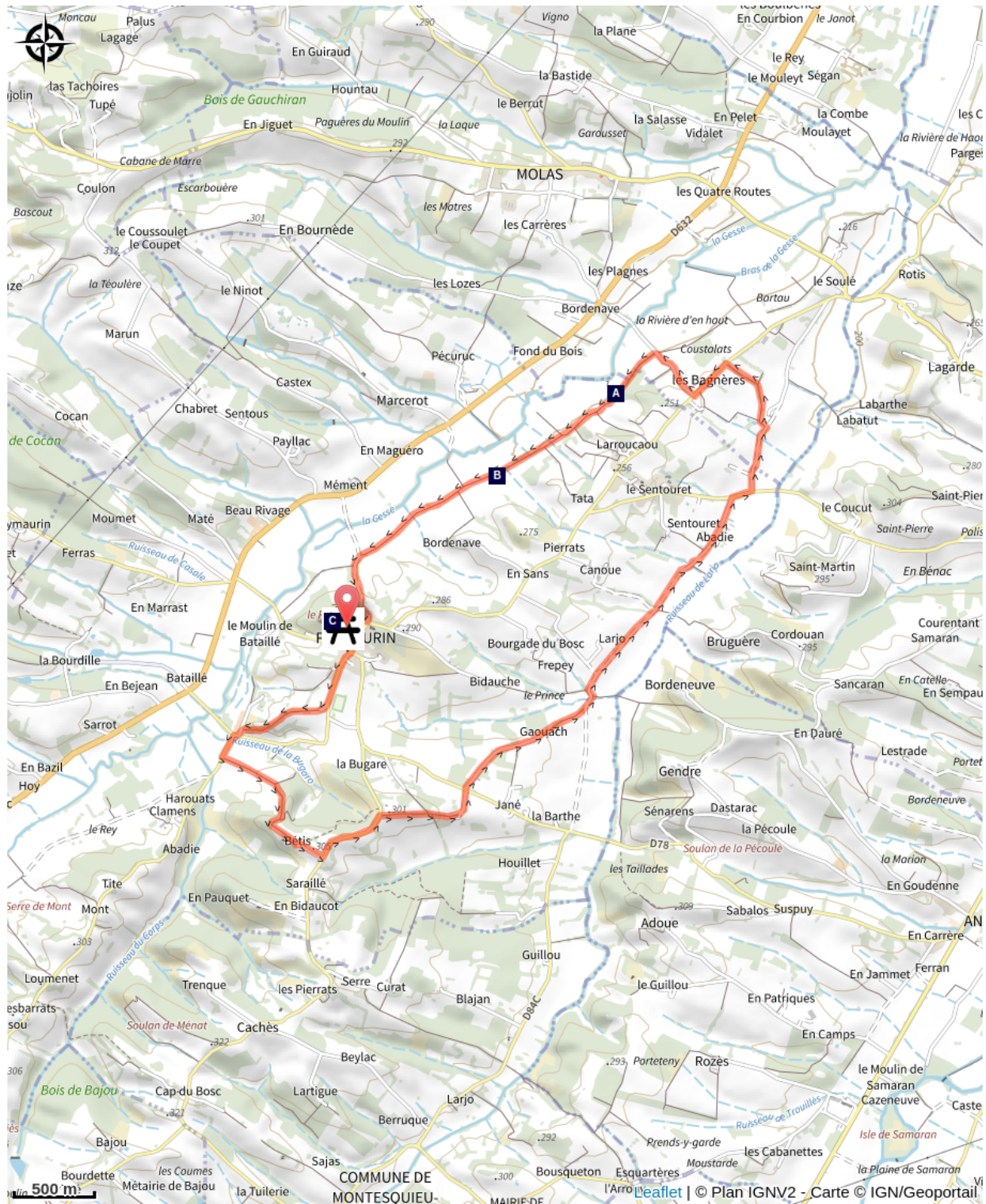
Communes : 1. Puymaurin
2. Molas

Profil altimétrique



Altitude min 199 m Altitude max 308 m

Sur votre chemin...



 Renard (A)

 Panorama (B)

 Le chemin de ronde (C)

Toutes les infos pratiques

Sur votre chemin...



🐾 Renard (A)

Le renard est un canidé de la même famille que les chiens.

La couleur de son pelage est généralement brun-roux, mais peut varier du beige au brun et au roux vif. Ses oreilles sont pointues, dressées, noires en arrière. Sa queue est longue et touffue, ses lèvres sont blanches. Cet animal se retrouve dans toute la France et vit dans différents milieux (plaines, montagnes, zones cultivées, bois... il sait s'adapter !).

Crédit photo : W. Fondevilla



🌄 Panorama (B)

En chemin, profitez des nombreux points de vue sur les Pyrénées et la vallée de la Gesse.

L'été, une légère brume de chaleur trouble l'horizon, mais on distingue très bien les hauts sommets.

Crédit photo : CC Coeur & Coteaux Comminges



🌲 Le chemin de ronde (C)

Arrivé à Puymaurin, faites une halte sous l'arbre gigantesque à l'aire de pique nique.

Crédit photo : CC Coeur & Coteaux Comminges