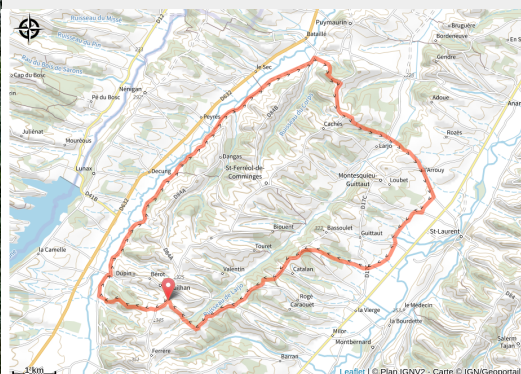




N°7 Rouge: Vallée de la Gesse et côte de Pibogue



Au départ du terrain de foot de Péguilhan vous allez découvrir les coteaux du Comminges, profitez bien et savourez les descentes car il faudra remonter !

Infos pratiques

Pratique : VTT

Durée : 2 h 30

Longueur : 24.5 km

Dénivelé positif : 446 m

Difficulté : Difficile

Type : Boucle

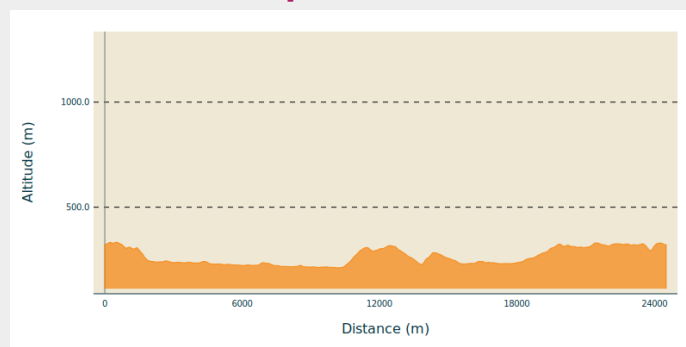
Itinéraire

Départ : Péguilhan - Terrain de foot

Arrivée : Terrain de foot

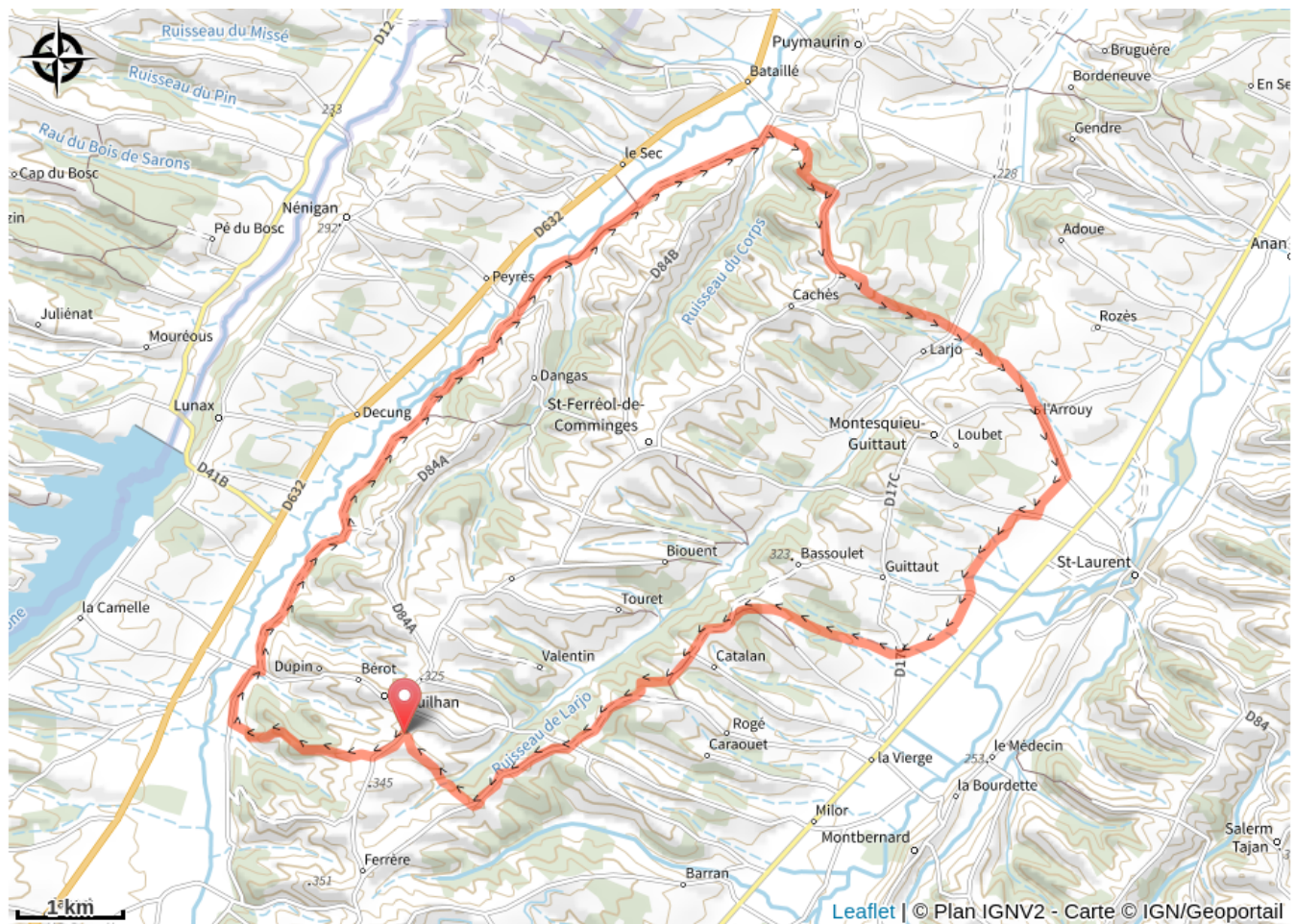
Communes : 1. Péguilhan
2. Saint-Ferréol-de-Comminges
3. Puymaurin
4. Montesquieu-Guittaut
5. Anan
6. Saint-Laurent
7. Montbernard

Profil altimétrique



Altitude min 212 m Altitude max 334 m

Sur votre chemin...



Toutes les infos pratiques