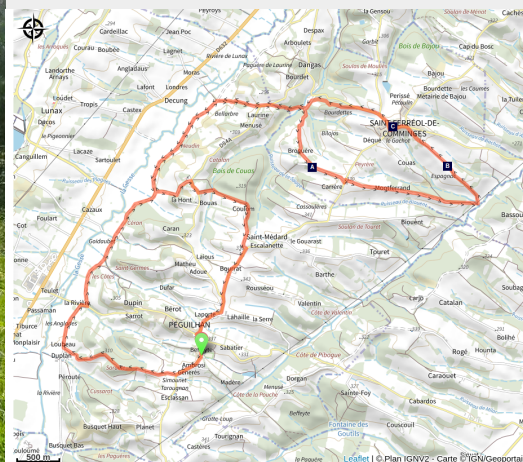




## N°6 Bleu: Vallée de la Gesse et de Larjo



Parcours intermédiaire mais avec un dénivelé assez conséquent en rapport avec la distance ! Alors chauffé bien vos mollets car les "tupares" comme on dit si bien dans le Comminges vont vous faire suer !!

### Infos pratiques

Pratique : VTT

Durée : 2 h

Longueur : 18.8 km

Dénivelé positif : 470 m

Difficulté : Intermédiaire

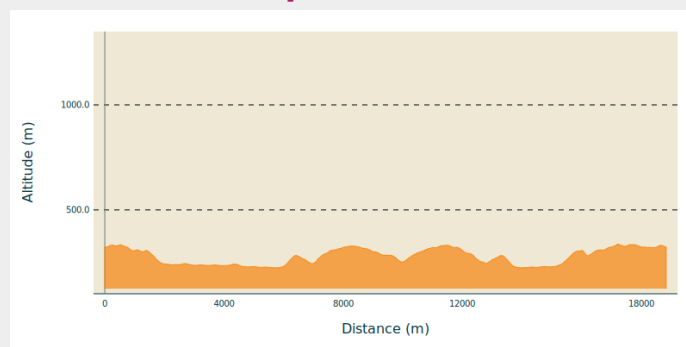
# Itinéraire

**Départ** : Péguilhan - Terrain de foot

**Arrivée** : Terrain de foot

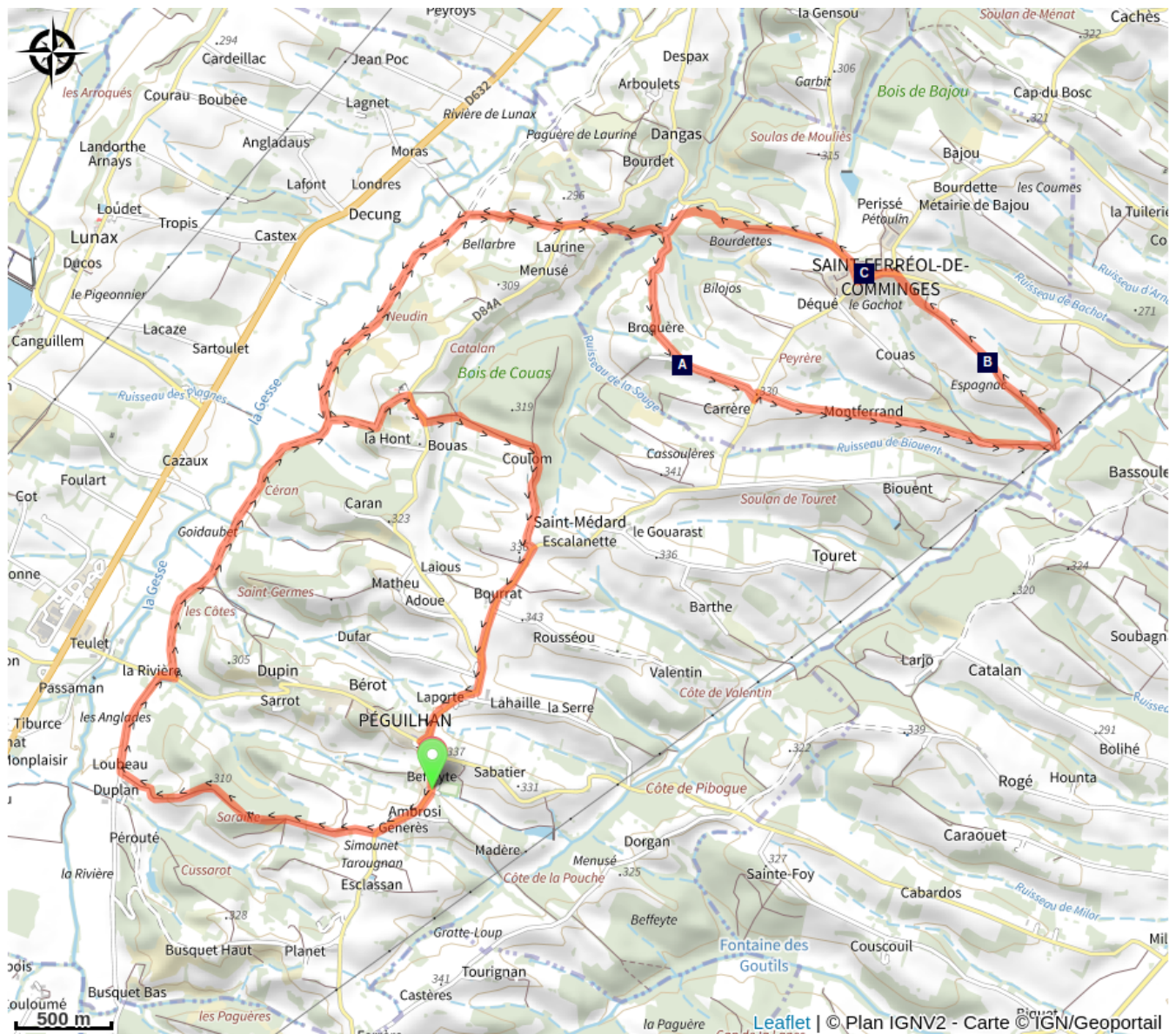
**Communes** : 1. Péguilhan  
2. Saint-Ferréol-de-Comminges

## Profil altimétrique



Altitude min 225 m Altitude max 338 m

# Sur votre chemin...



🌅 Panorama (A)

🦉 Héron cendré (B)

🏰 L'église de Saint Ferréol de  
Comminges (C)

# Toutes les infos pratiques

# Sur votre chemin...

---



## 🌅 Panorama (A)

En parcourant les petits chemins agricoles et forestiers, cette boucle vous offre un panorama sur les Pyrénées

Crédit photo : CC Coeur & Coteaux Comminges

---



## 🦩 Héron cendré (B)

Le Héron cendré est un héron de grande taille au plumage grise et blanc grisâtre. Son cou est blanc, et sa poitrine tachetée de noir. Sa tête est blanche avec des lignes noires de l'œil à l'arrière du cou, son bec et ses pattes sont jaunes. Ces oiseaux mesurent entre 84 et 102 cm et peuvent peser jusqu'à 1200 g. On le rencontre dans les milieux humides et peu profonds comme les marais, les rivières à débit lent, les deltas, les étangs et les rizières. Le héron cendré se nourrit de poissons, de batraciens, de reptiles, de crustacés, de petits mammifères, d'oiseaux et même de végétaux (bourgeons) qu'il trouve dans l'eau ou bien en berge.

Crédit photo : W. Fondevilla

---



## 🏰 L'église de Saint Ferréol de Comminges (C)

L'église de Saint Ferréol de Comminges date du XIX<sup>ème</sup> siècle. A voir :

- Abside romane de grès taillé.
- Cuve baptismale hexagonale armoriée avec les armes de St Pastou (1319).

On note la présence de la statue en bois de Saint Ferréol et une croix datée de 1540.

Crédit photo : CC Coeur & Coteaux Comminges

---