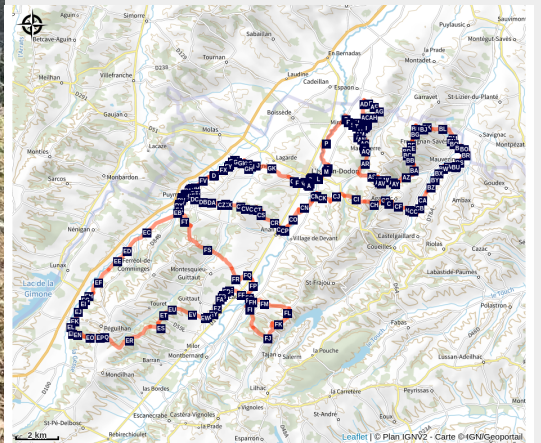




L'Isle-en-Dodon Vtt Itinérance (80km+)

Agassac



Parcours itinérant de plus de 80km, pas de balisage mais un tracé GPX permettant de suivre les sentiers. Attention au niveau de la digue sur le secteur L'Isle-en-Dodon vous traverserez la Save grâce à des pas japonais, avec un vélo musculaire cela se passe assez facilement mais soyez vigilant avec un vélo électrique bien plus lourds et donc plus compliqué à porter !!

Infos pratiques

Pratique : VTT

Durée : 8 h

Longueur : 86.9 km

Difficulté : Très difficile

Itinéraire

Départ : Complexe sportif

Arrivée : Complexe sportif

Communes : 1. Agassac

2. Anan

3. Espaon

4. Frontignan-Savès

5. L'Isle-en-Dodon

6. Martisserre

7. Mauvezin

8. Mirambeau

9. Molas

10. Montbernard

11. Montesquieu-Guittaut

12. Péguilhan

13. Puymaurin

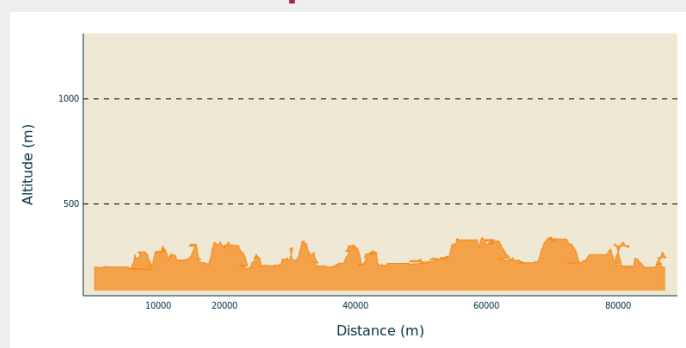
14. Saint-Ferréol-de-Comminges

15. Saint-Laurent

16. Saint-Lizier-du-Planté

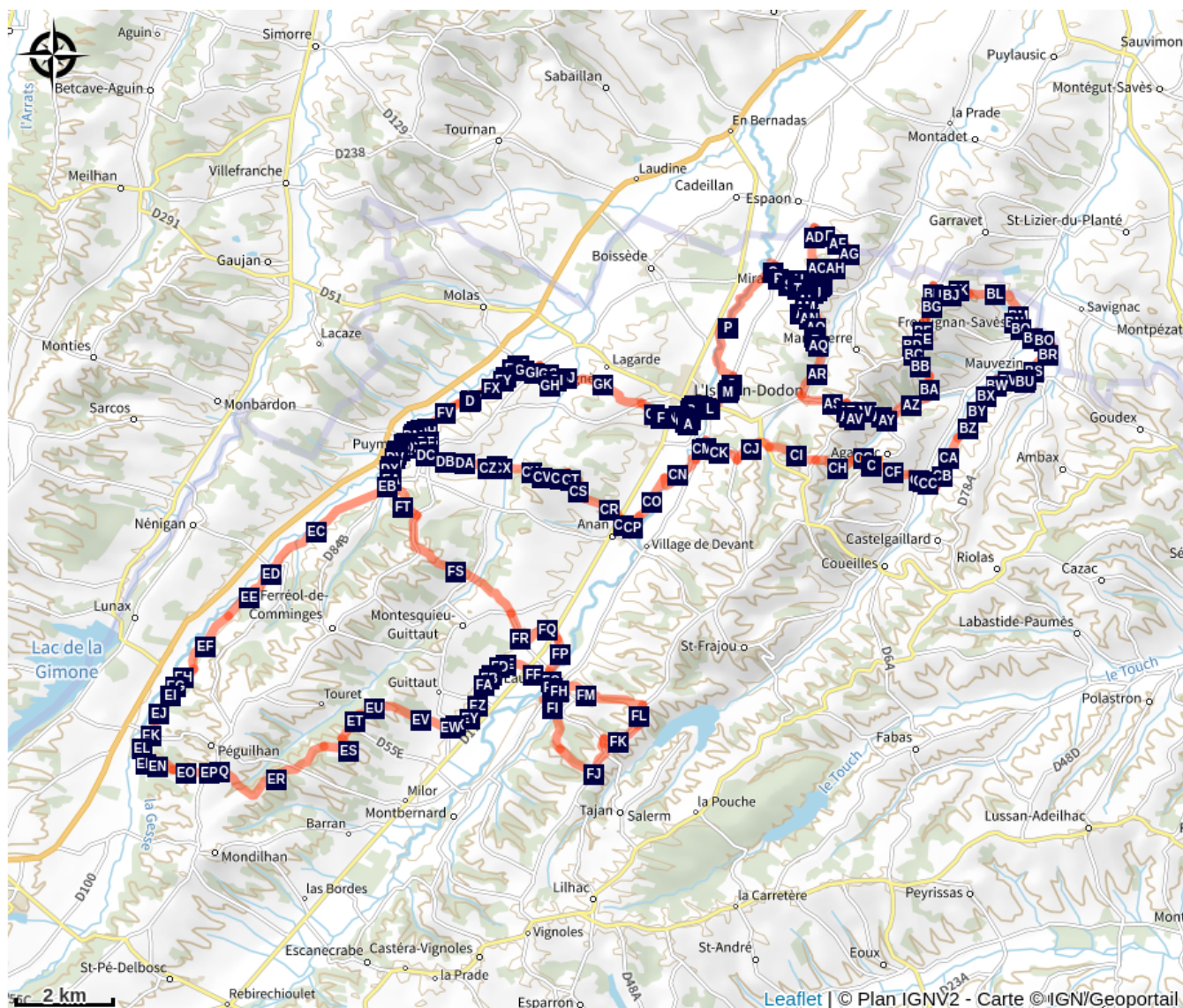
17. Salerm




Profil altimétrique






Altitude min 0 m Altitude max 0 m

Sur votre chemin...



-  Fontaine de Mirambeau (A)
-  Ancien four à tuiles (C)
-  Renard (E)

-  Rouge Gorge (B)
-  Panorama (D)
-  Sentier Botanique (F)

Toutes les infos pratiques

Sur votre chemin...



Fontaine de Mirambeau (A)

Cette fontaine communale est mentionnée sur le plan cadastral élaboré en 1823. Elle servait à abreuver les troupeaux qui descendaient du village et allaient pacager dans la plaine. Ce patrimoine rural est un témoin du passé et de l'histoire de la vie de la commune les siècles précédents.

Crédit photo : CC Cœur & Coteaux Comminges



Rouge Gorge (B)

Ce petit passereau de 14 cm ne supporte aucune intrusion dans son domaine qu'il défend avec beaucoup d'énergie. *Il bombe sa poitrine rouge et relève sa tête pour intimider l'intrus et le faire fuir. Il est très facile à reconnaître grâce à son cou rouge orangé qui lui est propre. Lors de la nidification, d'avril à juillet, il est très discret. En hiver au contraire, il peut venir vous voir pour demander de la nourriture. Il consomme des petits insectes rampants, des fruits et des baies. Ce petit oiseau se retrouve dans les forêts, les parcs ainsi que les jardins et il peut même monter jusqu'à 2000 m d'altitude.*


Crédit photo : W. Fondevilla



Ancien four à tuiles (C)

Au cours de votre balade arrêtez-vous quelques instants pour découvrir un ancien four à tuile, témoin du développement économique de village entre le XVIIème et le XIXème siècles.

Crédit photo : CC Cœur & Coteaux Comminges



Panorama (D)

En chemin, profitez des nombreux points de vue sur les Pyrénées et la vallée de la Gesse. L'été, une légère brume de chaleur trouble l'horizon, mais on distingue très bien les hauts sommets.

Crédit photo : CC Cœur & Coteaux Comminges



🐾 Renard (E)

Le renard est un canidé de la même famille que les chiens.

La couleur de son pelage est généralement brun-roux, mais peut varier du beige au brun et au roux vif. Ses oreilles sont pointues, dressées, noires en arrière. Sa queue est longue et touffue, ses lèvres sont blanches. Cet animal se retrouve dans toute la France et vit dans différents milieux (plaines, montagnes, zones cultivées, bois... il sait s'adapter !).

Crédit photo : W. Fondevilla



🌸 Sentier Botanique (F)

Au départ de la balade l'Isle en Dodon-Puymaurin, des panneaux permettent de découvrir la flore qui borde le sentier. La balade se poursuit à travers les coteaux et ses nombreux points de vues.

Crédit photo : CC Cœur & Coteaux Comminges