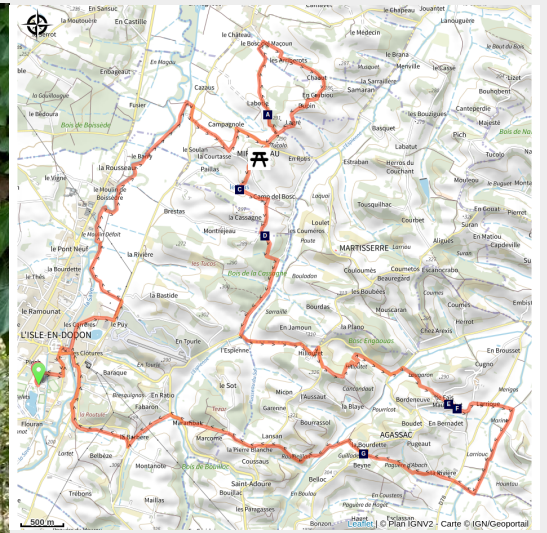




N°2 Rouge: Collines du Tezar et des Tucos



Parcours sportif et technique très agréable avec des variations de dénivelé. Balisage aux normes FFC

Infos pratiques

Pratique : VTT

Durée : 3 h 30

Longueur : 26.8 km

Dénivelé positif : 622 m

Difficulté : Difficile

Type : Boucle

Itinéraire

Départ : L'Isle en Dodon - Complexe sportif

Arrivée : Complexe sportif

Communes : 1. L'Isle-en-Dodon

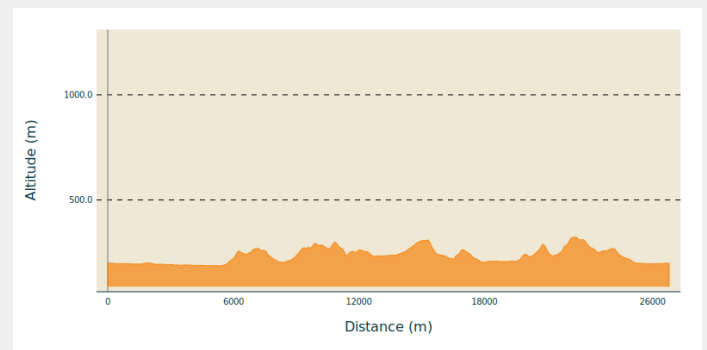
2. Mirambeau

3. Espaon

4. Martisserre

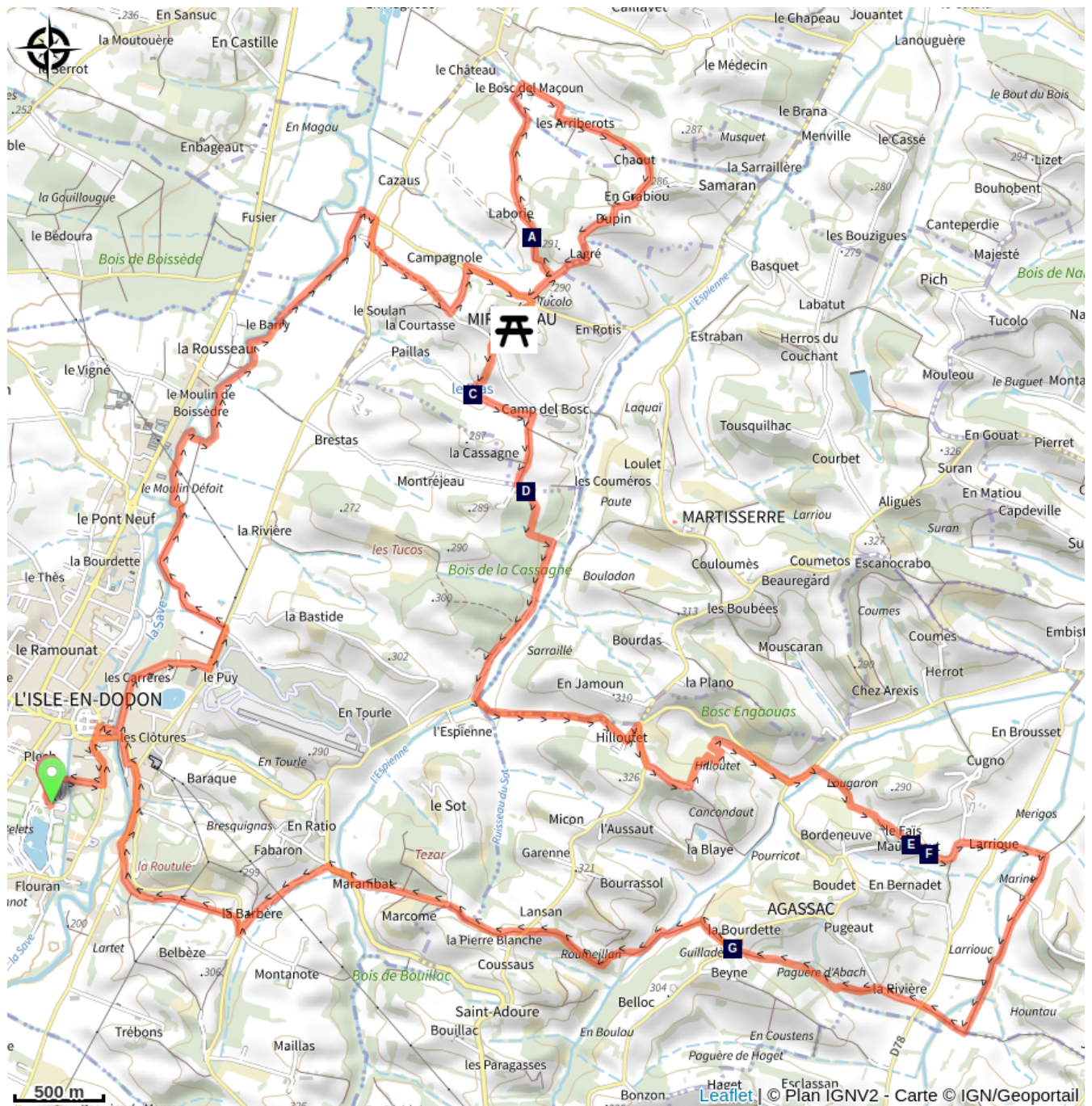
5. Agassac








Profil altimétrique



Altitude min 187 m Altitude max 323 m


Sur votre chemin...



-  Point de vue (A)
-  Fontaine de Mirambeau (C)
-  Panorama (E)
-  Ancien four à tuiles (G)
-  Mirambeau - Table d'orientation (B)
-  Rouge Gorge (D)
-  Blaireau (F)

Toutes les infos pratiques

Sur votre chemin...



☀ Point de vue (A)

Très joli point de vue sur le clocher d'Espaon et la campagne gersoise.



☀ Mirambeau - Table d'orientation (B)


Située près du château d'eau, à quelques pas des tables de pique-nique, cette table d'orientation vous permettra de pointer les sommets des Pyrénées.



🏡 Fontaine de Mirambeau (C)

Cette fontaine communale est mentionnée sur le plan cadastral élaboré en 1823. Elle servait à abreuver les troupeaux qui descendaient du village et allaient pacager dans la plaine. Ce patrimoine rural est un témoin du passé et de l'histoire de la vie de la commune les siècles précédents.

Crédit photo : CC Cœur & Coteaux Comminges



🐾 Rouge Gorge (D)

Ce petit passereau de 14 cm ne supporte aucune intrusion dans son domaine qu'il défend avec beaucoup d'énergie. Il bombe sa poitrine rouge et relève sa tête pour intimider l'intrus et le faire fuir. Il est très facile à reconnaître grâce à son cou rouge orangé qui lui est propre. Lors de la nidification, d'avril à juillet, il est très discret. En hiver au contraire, il peut venir vous voir pour demander de la nourriture. Il consomme des petits insectes rampants, des fruits et des baies. Ce petit oiseau se retrouve dans les forêts, les parcs ainsi que les jardins et il peut même monter jusqu'à 2000 m d'altitude.

Crédit photo : W. Fondevilla



🌅 Panorama (E)

Profitez de votre randonnée pour vous imprégner des paysages Agassacois.

Crédit photo : CC Coeur & Coteaux Comminges



🐾 Blaireau (F)

C'est une espèce fréquente sur le territoire français. Son pelage alterne les teintes de gris, de blanc et de noir. La femelle s'appelle « blairelle ». Elle est aussi grande que le mâle, mesurant jusqu'à 70 cm. Il pèse entre 12 et 15 kg, mais peut atteindre les 20 kg à la fin de l'automne.

La silhouette est massive, les pattes et la queue sont courtes, blanches au bout. La tête est assez petite mais le museau est relativement allongé. Il est essentiellement nocturne et crépusculaire sauf s'il est dérangé. Très prudent, il sort de son terrier avant la nuit entre mai et août, après s'être assuré, en restant longuement caché à l'entrée du terrier, qu'il n'y a pas de présence étrangère. Ses sorties sont moins régulières de novembre à février car en hiver, son activité diminue et il reste au plus profond du terrier. En été, les jeunes sortent en plein jour pour chercher à manger si les aliments sont rares.

Crédit photo : W. Fondevilla



🏰 Ancien four à tuiles (G)

Au cours de votre balade arrêtez-vous quelques instants pour découvrir un ancien four à tuile, témoin du développement économique de village entre le XVIIème et le XIXème siècles.

Crédit photo : CC Coeur & Coteaux Comminges