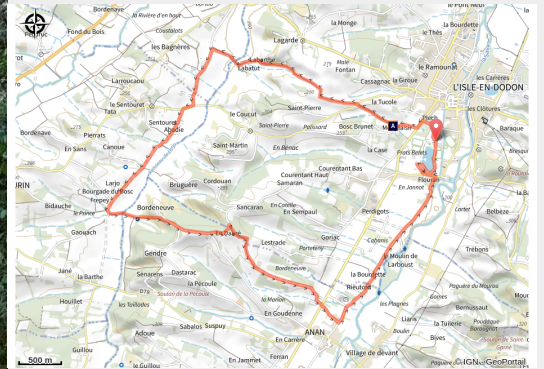




# L'Isle-en-Dodon Vtt Vert

L'Isle-en-Dodon



*Parcours VTT familial mais qui demande une certaine forme physique. Attention passage à gué très ludique pour les adultes mais pour un enfant être vigilant sinon vous finirez un peu humide ! Balisage FFC.*

## Infos pratiques

Pratique : VTT

Durée : 2 h

Longueur : 12.7 km

Dénivelé positif : 209 m

Difficulté : Facile

# Itinéraire

**Départ** : Complexe sportif

**Arrivée** : Complexe sportif

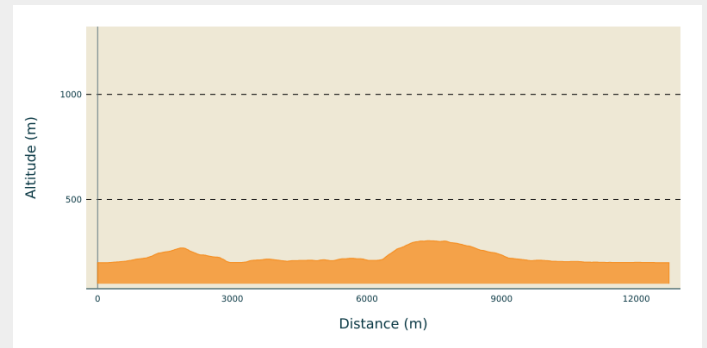
**Communes** : 1. L'Isle-en-Dodon

2. Molas

3. Puymaurin

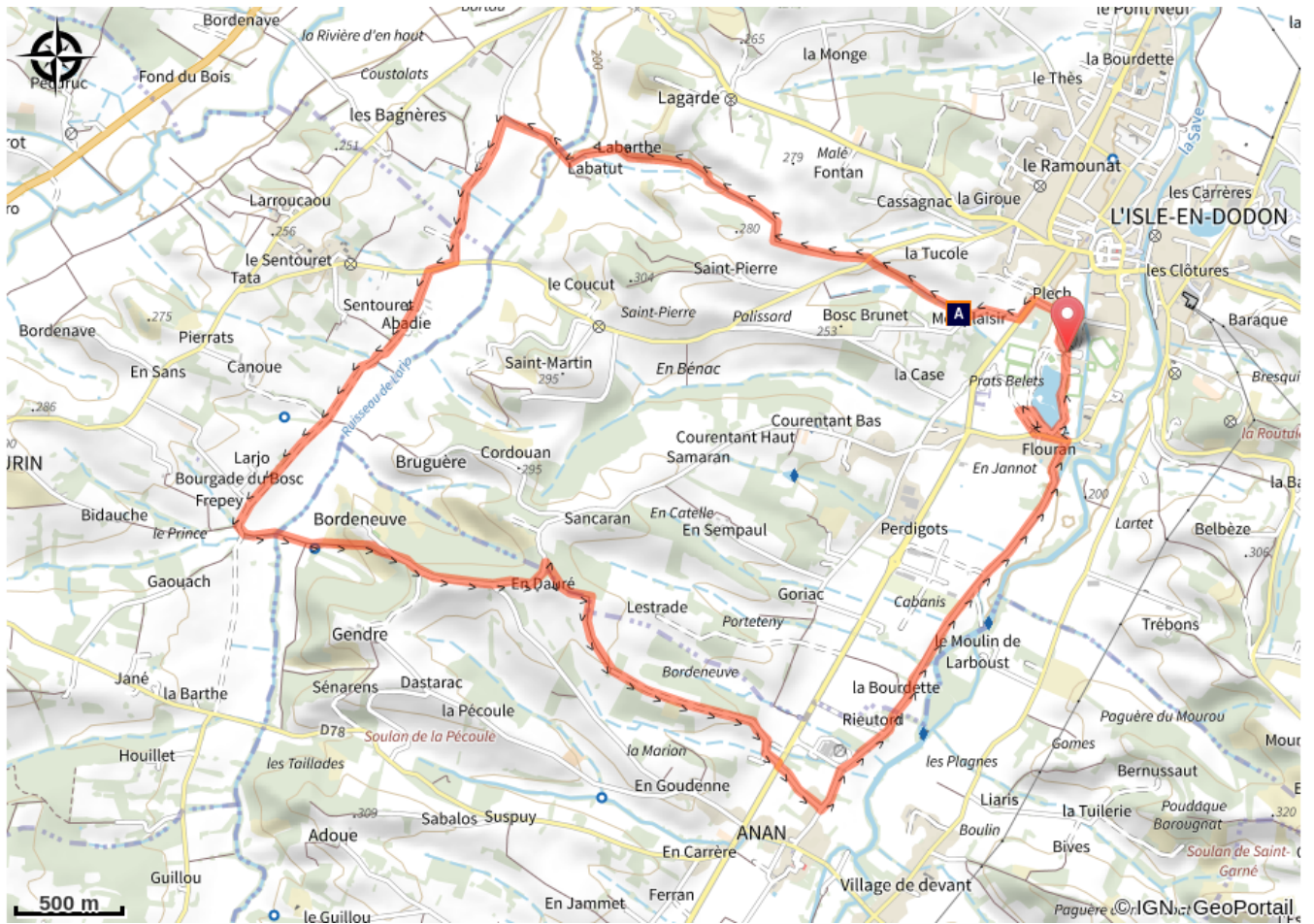
4. Anan

## Profil altimétrique



Altitude min 199 m Altitude max 304 m

# Sur votre chemin...



## 🌸 Sentier Botanique (A)

# Toutes les infos pratiques

# Sur votre chemin...

---



## ✿ Sentier Botanique (A)

Au départ de la balade l'Isle en Dodon-Puymaurin, des panneaux permettent de découvrir la flore qui borde le sentier. La balade se poursuit à travers les coteaux et ses nombreux points de vues.

Crédit photo : CC Cœur & Coteaux Comminges