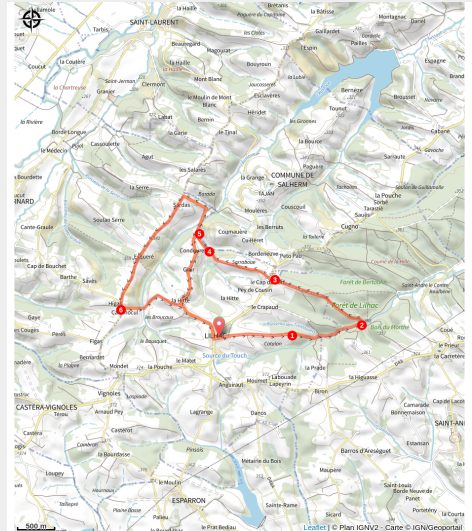




Lilhac "Sentier de Lilhac"



coucher de soleil sur les côteaoux



Sur cette boucle très agréable vous pouvez alterner les parcours en fonction de vos envies et de votre forme ! Bonne balade !

Ce parcours vous réserve un joli cheminement en sous bois dans le réseau de ruisseaux qui enrichissent le ruisseau du Touch naissant, ainsi que de très agréables traversées en plein champs qui ouvrent la vue sur de beaux panoramas.

Infos pratiques

Pratique : Pédestre

Durée : 3 h

Longueur : 11.5 km

Dénivelé positif : 308 m

Difficulté : Intermédiaire

Itinéraire

Départ : Parking de la Mairie

Arrivée : Parking de la Mairie

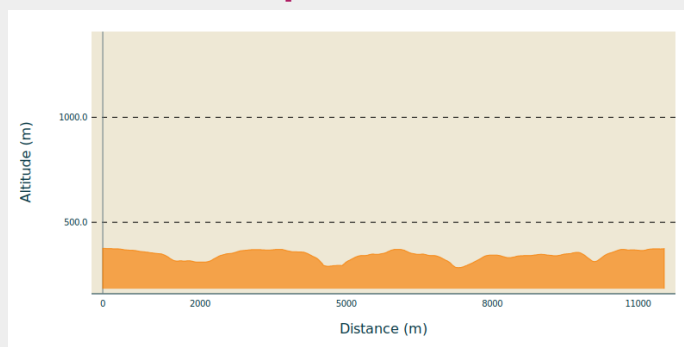
Balisage : — PR

Communes : 1. Lilhac

2. Saint-André

3. Montbernard

Profil altimétrique

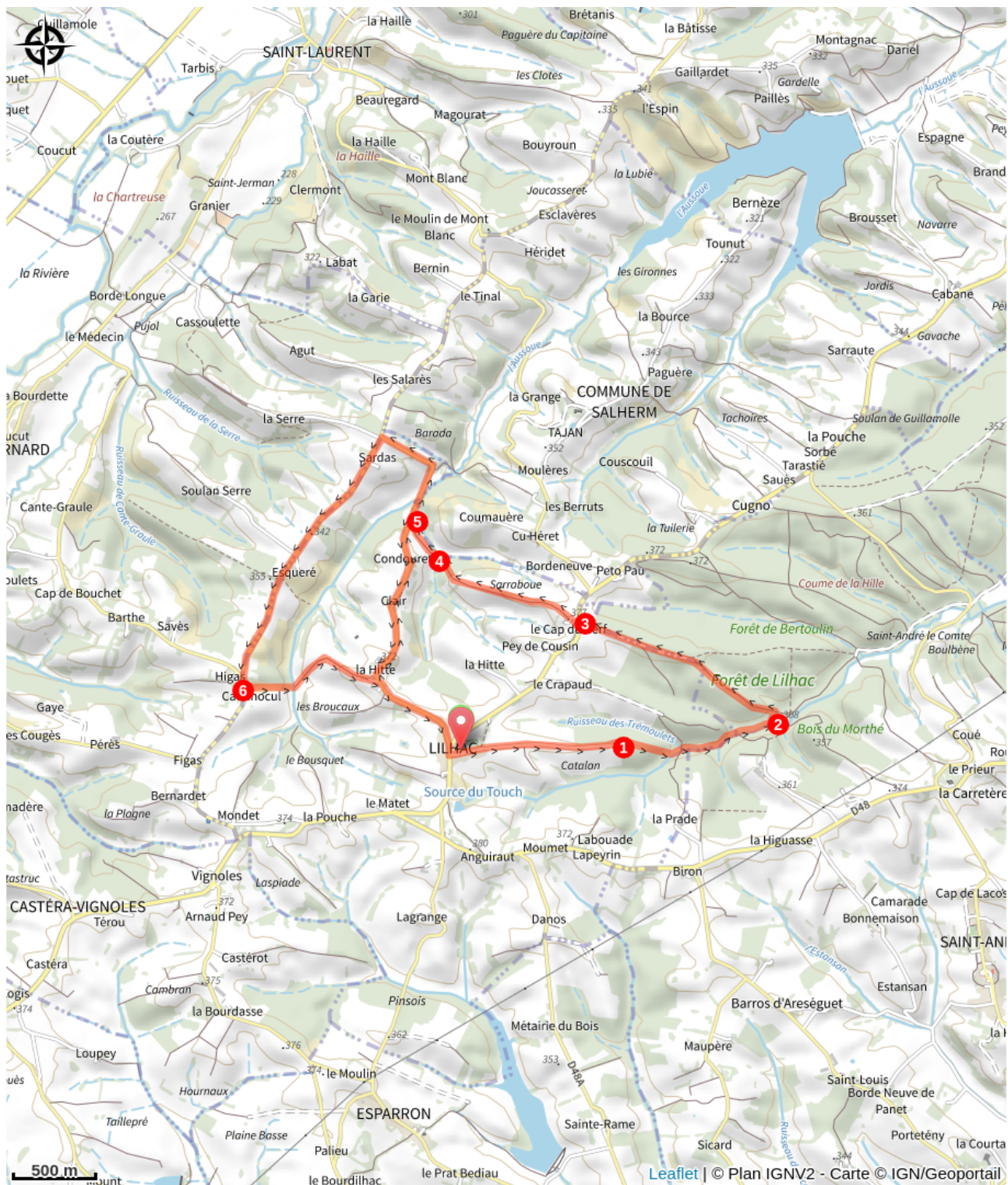


Altitude min 284 m Altitude max 376 m

Depuis le parking de la mairie, descendez et prenez à gauche la route goudronnée.

1. Quittez la route pour prendre en face le sentier le plus à droite dans les bois. Vous cheminez en sous bois le long des sources du Touch.
2. Tournez à gauche, puis encore à gauche pour remonter la grande charretière. Au sortir du bois, profitez de la très belle vue sur les sommets des Hautes Pyrénées. Vous pouvez également voir, le clocher de l'église de Lilhac.
3. A la route, prenez à droite sur 50 mètres puis à gauche jusqu'à hauteur de la maison et engagez vous dans le champ à droite. Marchez en ligne de crête tout droit jusqu'au bois et profitez de la vue sur les coteaux gersois.
4. Traversez la petite passerelle et remontez sur le sentier entre prés et bois.
5. Vous avez le choix entre deux variantes : **Boucle courte** : tournez à gauche sur la route goudronnée et remontez tout droit sur la route jusqu'au village sur 1,800 km. Après le carrefour du cœur du bourg, tournez à gauche pour revenir vers la mairie et votre point de départ. **Boucle longue** : tournez à droite sur la route puis au carrefour suivant, prenez la route à gauche sur environ 1,800km.
6. Après le hameau d'Higas, tournez dans le sentier à gauche, traversez le ruisseau de l'Aussoue et poursuivez tout droit en remontant pour rejoindre la route de Saint-Laurent (retour de la boucle courte) puis le village de Lilhac. Après le carrefour du cœur du bourg, tournez à gauche pour revenir vers la mairie et le parking.

Sur votre route...



Toutes les informations pratiques

Lieux de renseignement

Bureau d'Information Touristique de L'Isle-en-Dodon

30, boulevard des Martyrs de Meilhan,
31230 L'Isle-en-Dodon

info@tourisme-stgaudens.com

Tel : 05 61 94 77 61

<https://www.tourisme-stgaudens.com/>

