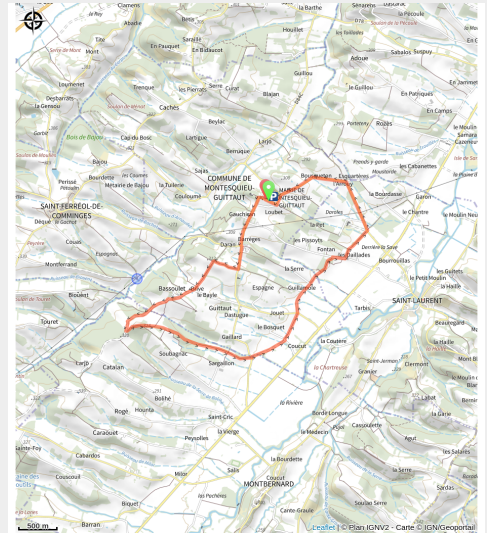




Montesquieu-Guittaut "Sentier de Montesquieu-Guittaut"



La Mairie de Montesquieu-Guittaut où vous pouvez vous garer pour votre balade



Infos pratiques

Pratique : Pédestre

Durée : 2 h 30

Longueur : 9.7 km

Dénivelé positif : 194 m

Difficulté : Intermédiaire

Type : Boucle

Itinéraire

Départ : mairie

Arrivée : mairie

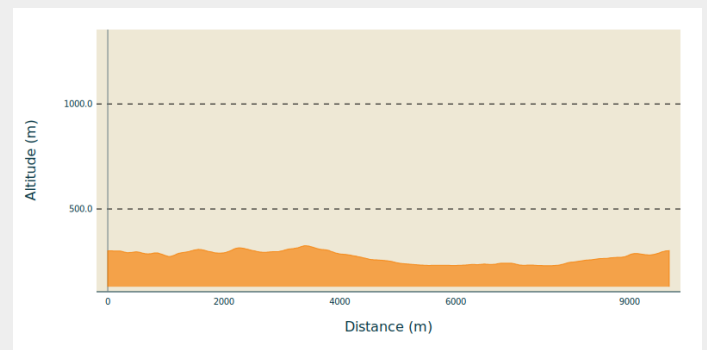
Balisage : — PR

Communes : 1. Montesquieu-Guittaut

2. Montbernard

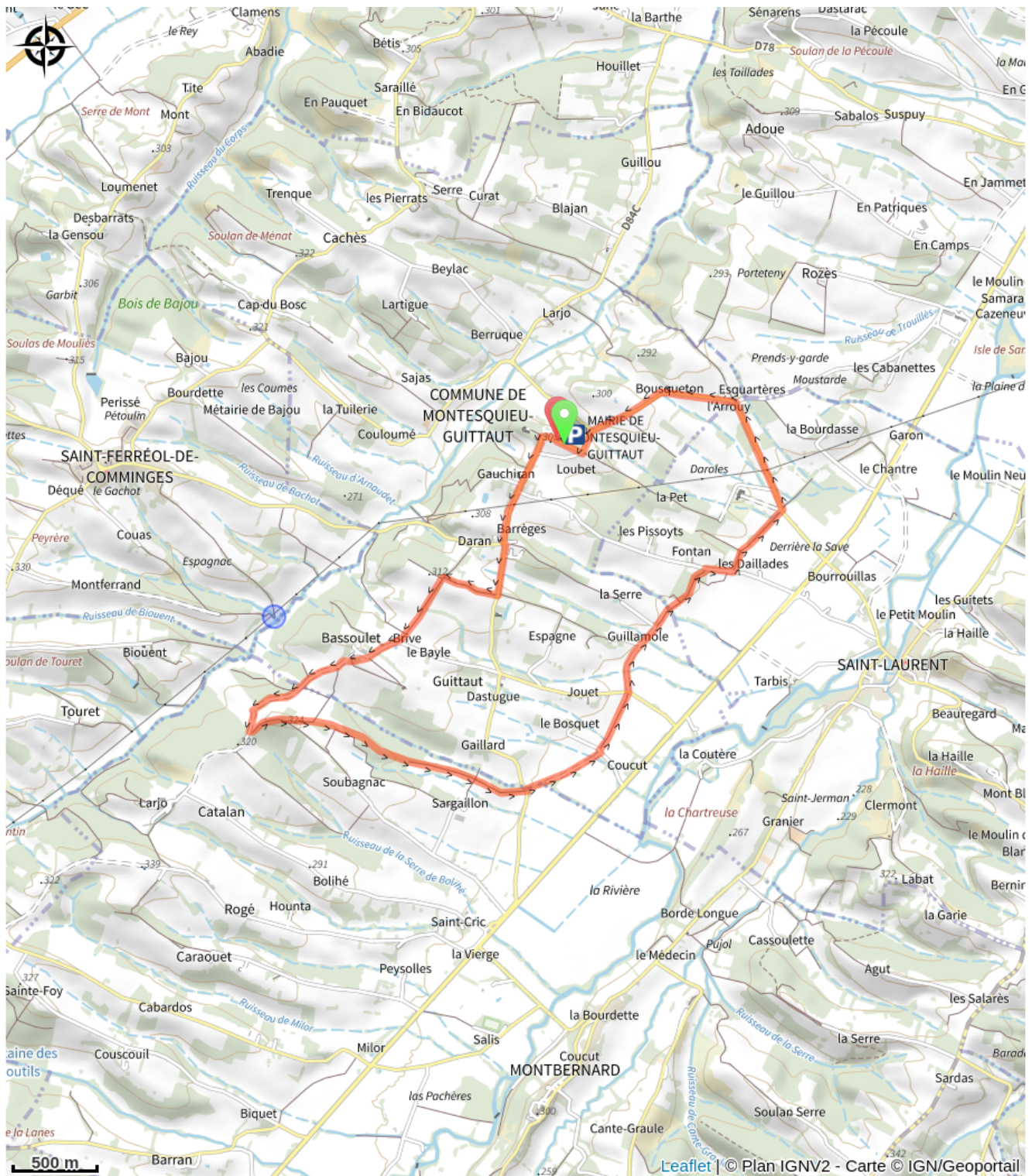
3. Saint-Laurent

Profil altimétrique



Altitude min 230 m Altitude max 325 m

Sur votre route...



Toutes les informations pratiques

Lieux de renseignement

Bureau d'Information Touristique de L'Isle-en-Dodon

30, boulevard des Martyrs de Meilhan,
31230 L'Isle-en-Dodon

info@tourisme-stgaudens.com

Tel : 05 61 94 77 61

<https://www.tourisme-stgaudens.com/>

