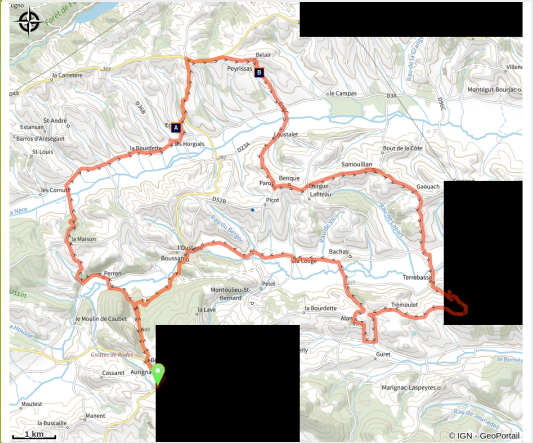




Aurignac "Voie Verte 3"

Aurignac



(CC Coeur & Coteaux Comminges)

Munisez-vous de la trace GPX avant votre départ.

Infos pratiques

Pratique : Vélo

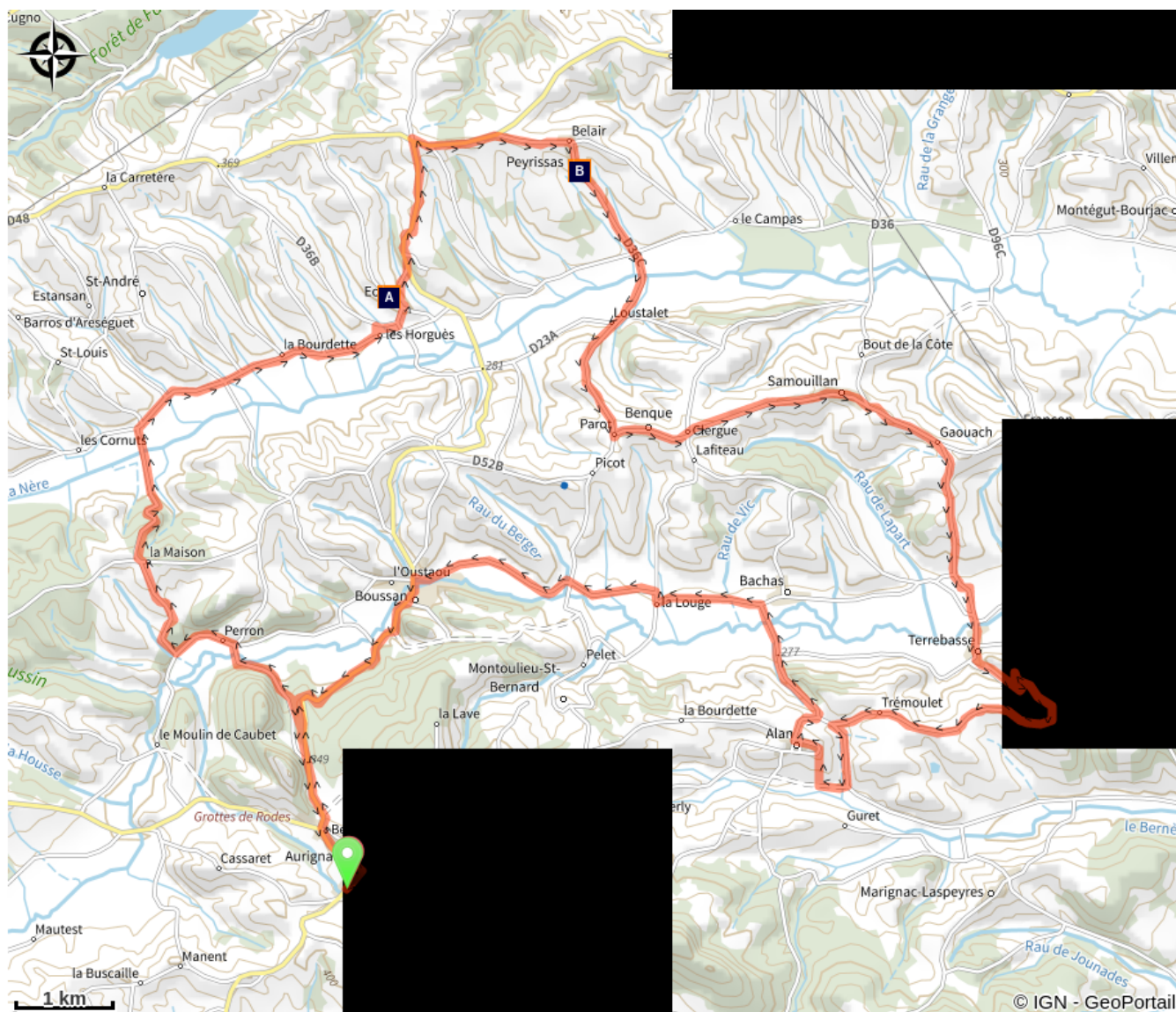
Longueur : 40.8 km

Dénivelé positif : 740 m


Difficulté : Facile

Type : Boucle

Sur votre chemin...



 Eglise Saint Germier d'Eoux (A)

 L'église Notre-Dame-de-l'Assomption (B)

Toutes les infos pratiques


Sur votre chemin...



Eglise Saint Germier d'Eoux (A)

L'impressionnante église Saint-Germier date du XVIème et XVIIIème siècle. Son clocher pignon à 3 ouvertures campanaires et les visages sculptés dans le porche en font sa particularité. Du village, vous aurez une vue sur le Château d'Eoux (XVI ème siècle) et un magnifique panorama sur les Pyrénées.

Crédit photo : CC Coeur & Coteaux Comminges



L'église Notre-Dame-de-l'Assomption (B)

De ce village, se dévoile également une vue remarquable sur les Pyrénées. L'église Notre-Dame-de-l'Assomption (X, XVI et XIXème siècle) est marquée d'une plaque.

Crédit photo : CC Coeur & Coteaux Comminges