

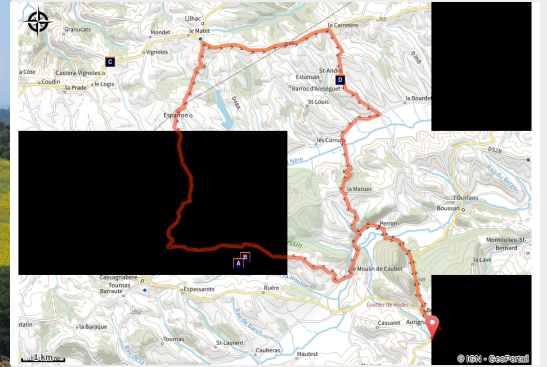


Aurignac "Voie Verte 2"

Aurignac



(CC Cœur & Coteaux Comminges)



Munisez-vous de la trace GPX avant votre départ.

Infos pratiques

Pratique : Vélo

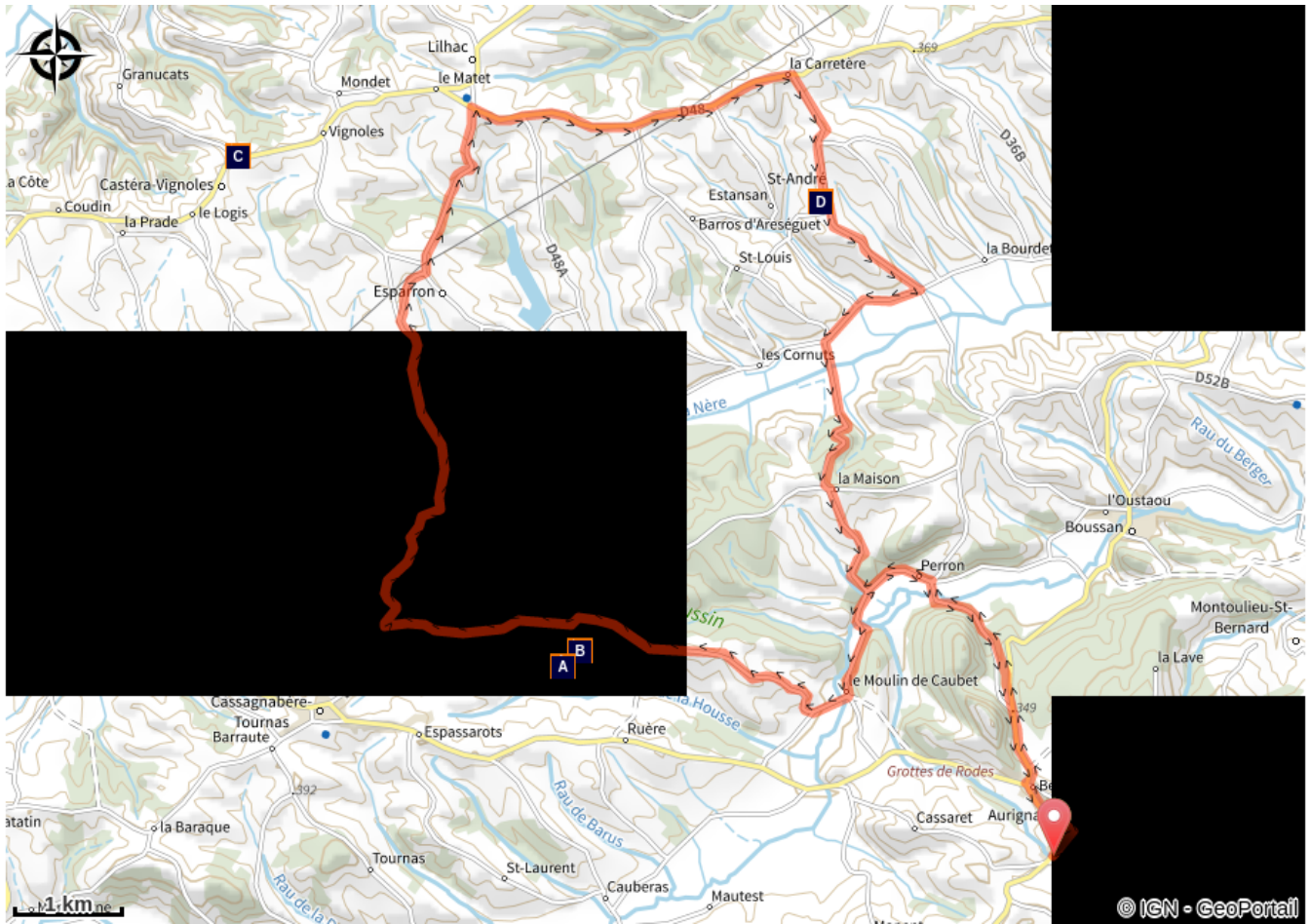
Longueur : 30.7 km



Dénivelé positif : 554 m



Difficulté : Facile

Type : Boucle

Sur votre chemin...



-  Point de vue (A)
-  Chapelle Saint Germier (C)

-  Source (B)
-  Arbre Remarquable (D)

Toutes les infos pratiques

Sur votre chemin...



🌄 Point de vue (A)

Point de vue

Crédit photo : CC Cœur & Coteaux Comminges



🏠 Source (B)

source

Crédit photo : CC Cœur & Coteaux Comminges



🏛️ Chapelle Saint Germier (C)

Elle fut construite dans les années 30 en pierre et en brique par le fondateur des pneus Michelin, Raymond Bergougnan, natif du village.

Crédit photo : CC Cœur & Coteaux Comminges



🌳 Arbre Remarquable (D)

Chêne situé à Saint-André qui a été classé Arbre Remarquable depuis octobre 2015 !

Il a été daté d'environ 600 ans !

Crédit photo : CC Cœur & Coteaux Comminges