L'Isle en Dodon Cyclotourisme

L'Isle-en-Dodon

(CDT31)

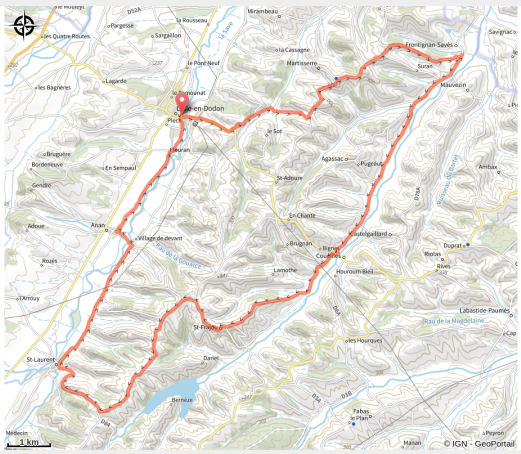

Munisez-vous de la trace GPX avant votre départ.

Infos pratiques

Pratique : Vélo

Durée : 3 h

Longueur : 33.4 km

Dénivelé positif : 460 m

Difficulté : Intermédiaire

Type : Boucle

Itinéraire

Départ : office de tourisme
Arrivée : office de tourisme
Communes : 1. L'Isle-en-Dodon
2. Martisserre
3. Agassac
4. Frontignan-Savès
5. Mauvezin
6. Castelgaillard
7. Coueilles
8. Saint-Frajou
9. Saint-Laurent
10. Salerm
11. Anan

Profil altimétrique

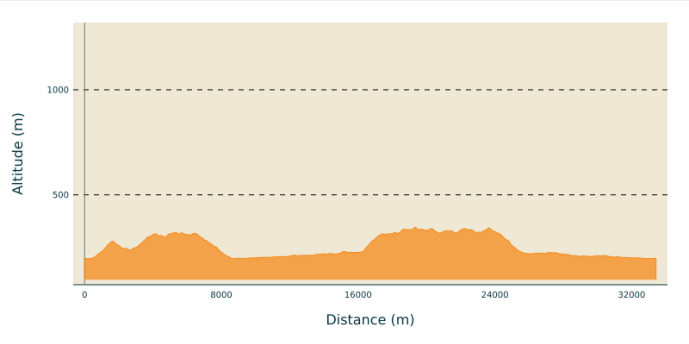

Altitude min 196 m Altitude max 346 m

Sur votre chemin…

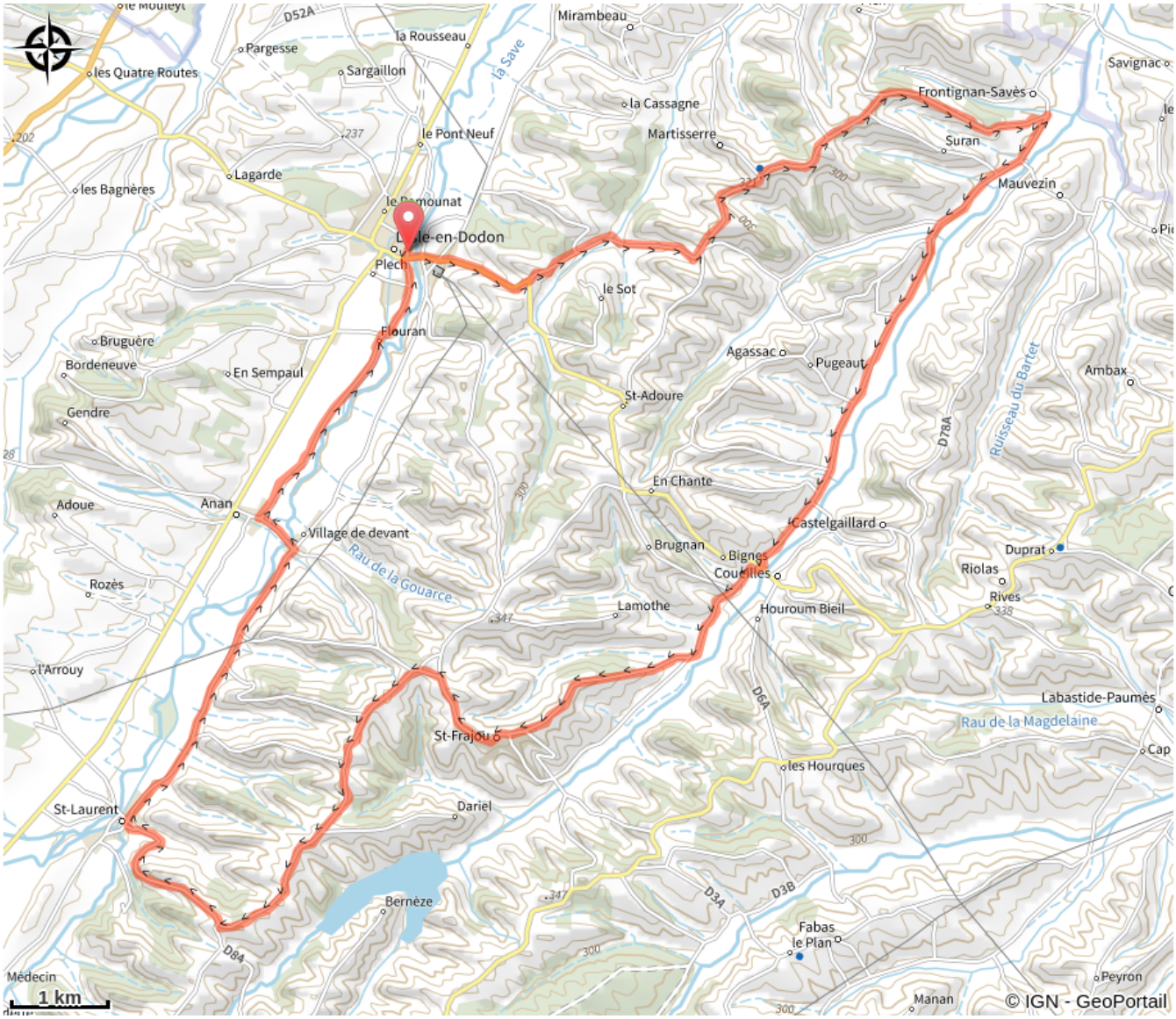

Toutes les infos pratiques