

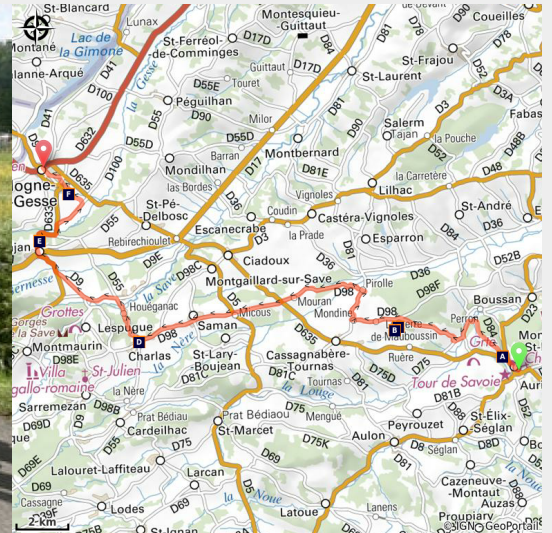


Aurignac Boulogne sur Gesse Cyclotourisme

Aurignac



(CDT31)



Infos pratiques

Pratique : Vélo

Durée : 5 h

Longueur : 32.7 km

Dénivelé positif : 480 m

Difficulté : Difficile

Type : Traversée - GR

Itinéraire

Départ : mairie aurignac

Arrivée : mairie de Boulogne sur Gesse

Communes : 1. Aurignac

2. Boussan

3. Cassagnabère-Tournas

4. Ciadoux

5. Saman

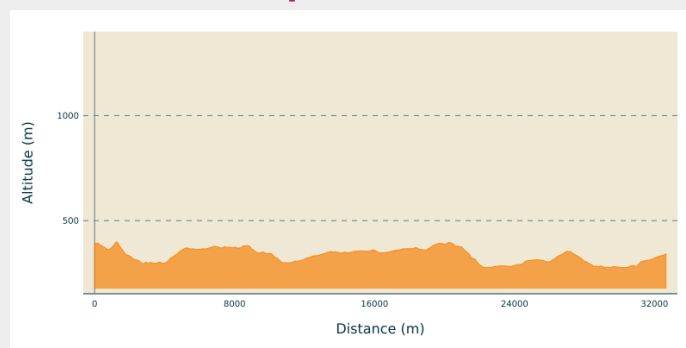
6. Charlas

7. Lespugue

8. Blajan

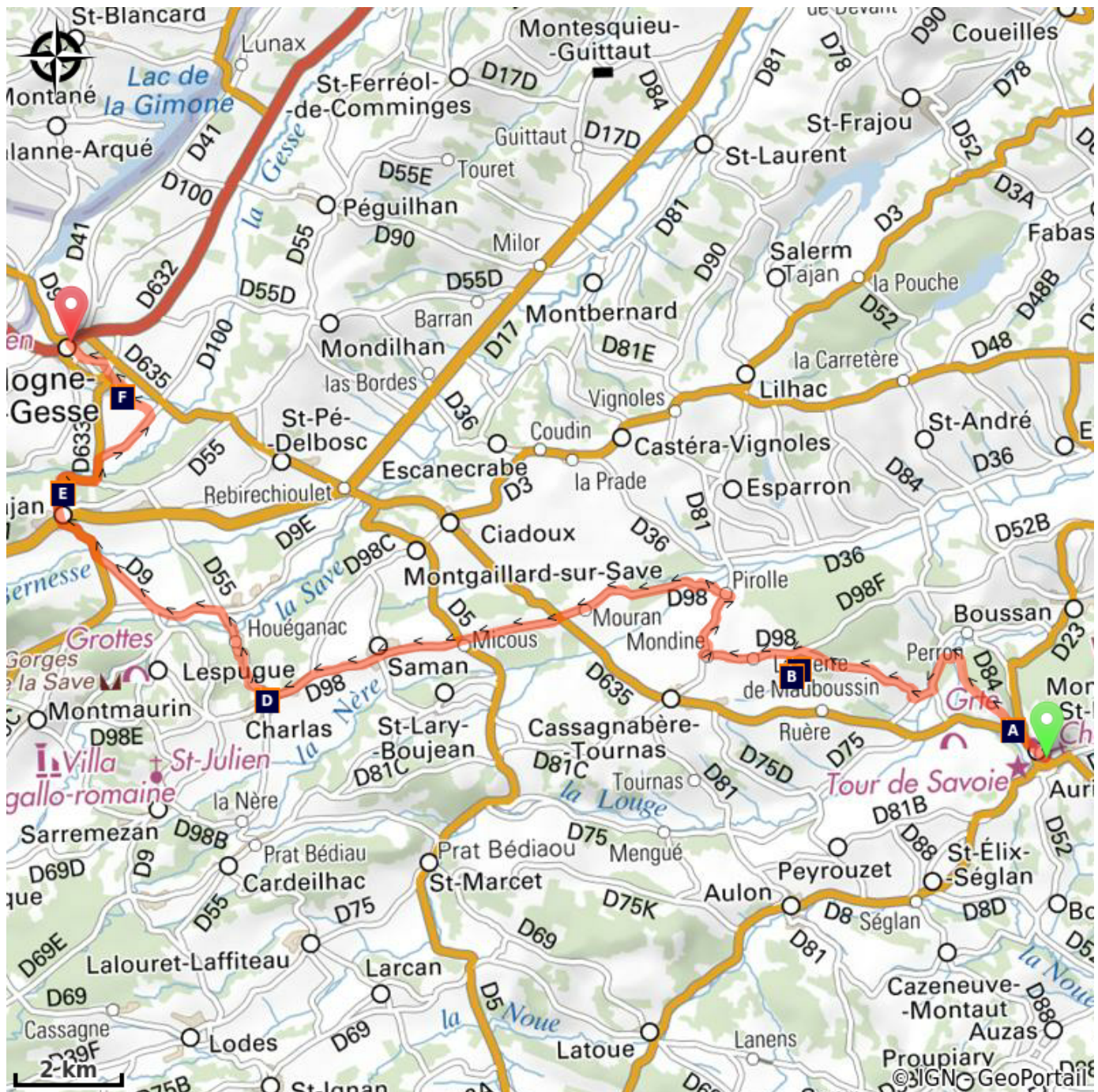
9. Boulogne-sur-Gesse

Profil altimétrique



Altitude min 276 m Altitude max 399 m

Sur votre chemin...



-  Le Four à chaux (A)
-  Point de vue (B)
-  Source (C)
-  Eglise Saint Pierre Saint Paul (D)
-  Arboretum (E)
-  Viaduc (F)

Toutes les infos pratiques

Sur votre chemin...



Le Four à chaux (A)

Le four à chaux

Crédit photo : CC Cœur & Coteaux Comminges



Point de vue (B)

Point de vue

Crédit photo : CC Cœur & Coteaux Comminges



Source (C)

source

Crédit photo : CC Cœur & Coteaux Comminges



Eglise Saint Pierre Saint Paul (D)

A voir : fragments de peinture sur les murs extérieurs et le cimetière (colonne MH et stelles)

Crédit photo : CC Cœur & Coteaux Comminges



Arboretum (E)

Ancien arboretum de l'ONF.

Crédit photo : CC Cœur & Coteaux Comminges



🏠 Viaduc (F)

Le Viaduc à 8 arches.

Il supportait la ligne ferroviaire Toulouse-Blajan (fermée en 1949). Aujourd'hui ce viaduc surplombe le lac de la ville. Vous y trouverez une aire de pique-nique et l'été, une piscine (avec des pédalos).

Lac de pêche de jour et de nuit (selon la législation en vigueur).

Crédit photo : CC Coeur & Coteaux Comminges