Aurignac L'Isle en Dodon Cyclotourisme

Aurignac

(CDT31)

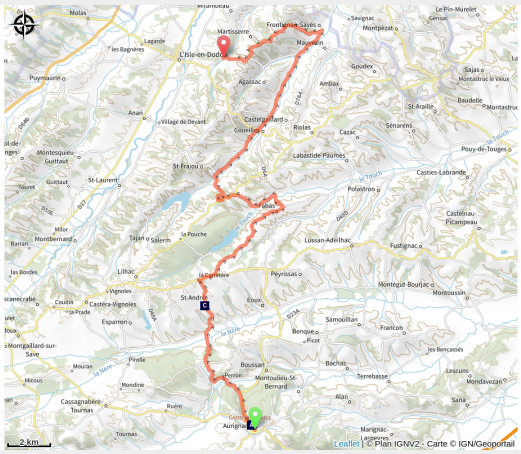

Munisez-vous de la trace GPX avant votre départ.

Infos pratiques

Pratique : Vélo

Durée : 6 h

Longueur : 37.9 km

Dénivelé positif : 565 m

Difficulté : Difficile

Type : Traversée - GR

Itinéraire

Départ : mairie aurignac
Arrivée : mairie Isle en dodon
Communes : 1. Aurignac
2. Boussan
3. Saint-André
4. Fabas
5. Saint-Frajou
6. Coueilles
7. Castelgaillard
8. Agassac
9. Mauvezin
10. Frontignan-Savès
11. Martisserre
12. L'Isle-en-Dodon

Profil altimétrique

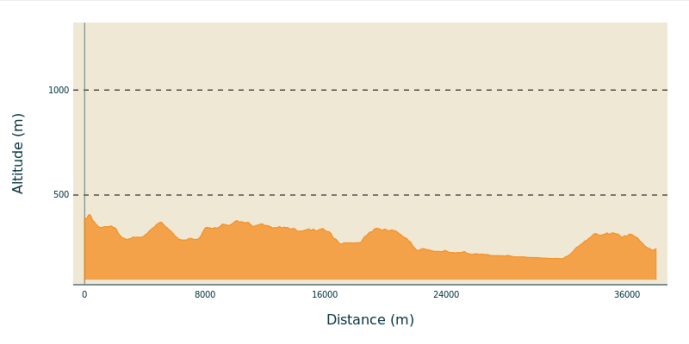

Altitude min 197 m Altitude max 407 m

Sur votre chemin...

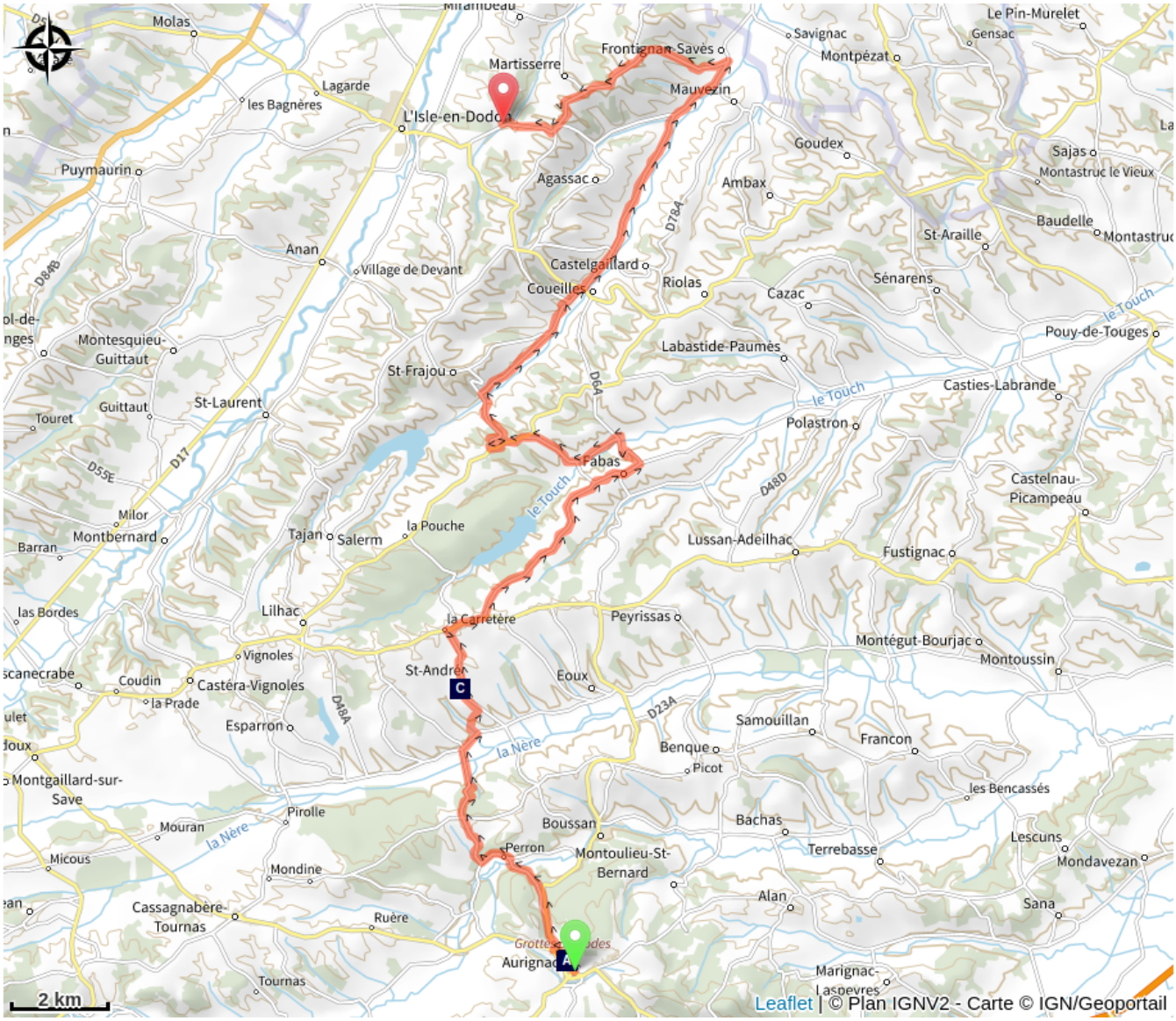

Le village d'Aurignac (A)

Château Comtal d'Aurignac (B)

Arbre Remarquable (C)

Toutes les infos pratiques

Sur votre chemin…

🏰 Le village d'Aurignac (A)

Le village d’Aurignac fut une importante châtellenie au XIIIème siècle. C’est dans un but défensif que le village fut construit sur un promontoire rocheux avec ses lignes de remparts, ses tours (Horloge, Merci, Savoie) et le donjon que l’on peut apercevoir de très loin. Délimité par plusieurs enceintes, la première et plus vieille enceinte du village date des XIIème et XIIIème siècles. On y pénétrait par de grandes portes gardées, dont la porte de l’Horloge (près de l’église) en est un bel exemple encore visible. La seconde enceinte date des XVème et XVIème siècles et permet aux flâneurs d’admirer les magnifiques façades des hôtels particuliers Renaissance comme l’hôtel Carsalade ou Feraut Barège.

Crédit photo : CC Cœur & Coteaux Comminges

🏰 Château Comtal d'Aurignac (B)

Véritable point culminant du village d'Aurignac, le château Comtal s’élève à 404 mètres d'altitude et le sommet de son donjon offre une vue saisissante du pays de Comminges et de la chaîne de Pyrénées. Bâti dans les années 1230 par le comte de Comminges Bernard V, il deviendra la place forte de l'une des châtellenies du comté de Comminges jusqu'au XVème siècle. Au fil des siècles, le château va progressivement tomber en ruine et être plusieurs fois restauré ; il en reste aujourd'hui le donjon, les vestiges de la grande cour, la prison et les murs d'enceinte qui témoignent de son rôle passé.

Crédit photo : CC Coeur & Coteaux Comminges

☘ Arbre Remarquable (C)

Chêne situé à Saint-André qui a été classé Arbre Remarquable depuis octobre 2015 !
Il a été daté d'environ 600 ans !

Crédit photo : CC Coeur & Coteaux Comminges