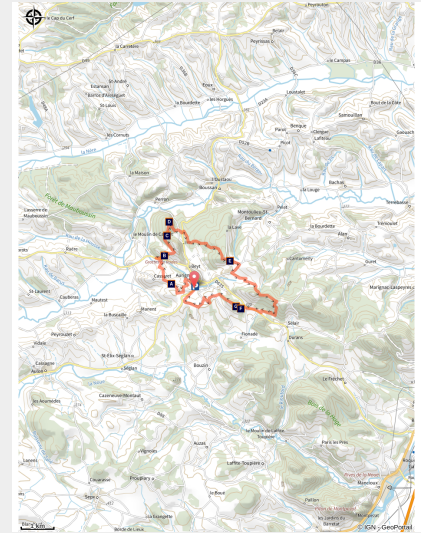




Aurignac "VTT 7 Collines"

Aurignac



(CC Coeur & Coteaux Comminges)

Suivre le parcours des 7 collines et le balisage jaune.

Infos pratiques

Pratique : VTT

Durée : 2 h

Longueur : 15.4 km

Dénivelé positif : 482 m

Difficulté : Intermédiaire

Type : Boucle

Itinéraire

Départ : musée de l'Aurignacien

Arrivée : musée de l'Aurignacien

Balisage : — PR

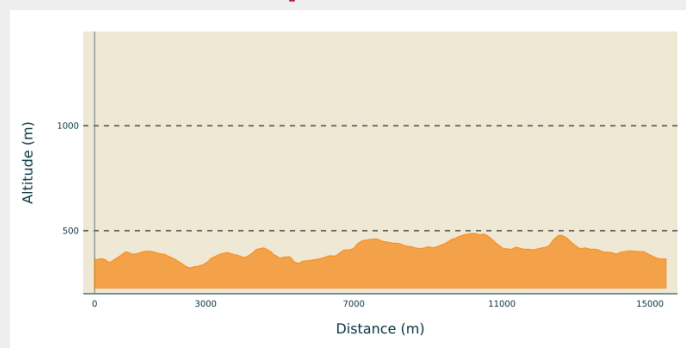
Communes : 1. Aurignac

2. Boussan

3. Montouliou-Saint-Bernard

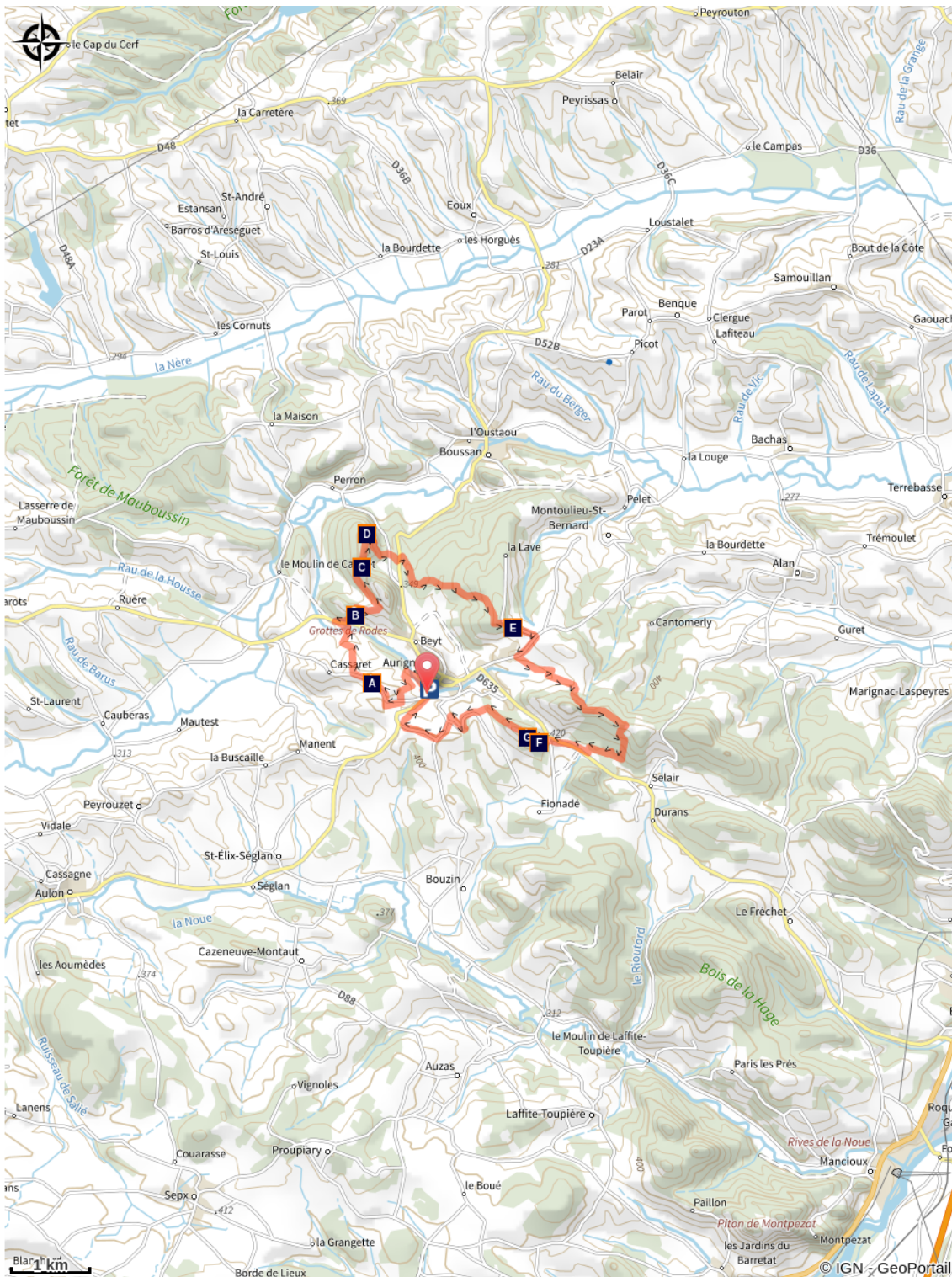
4. Alan

Profil altimétrique



Altitude min 324 m Altitude max 487 m

Sur votre chemin...



- 🌄 Point de vue du Cassaret (A)
- 🍄 Le Rocher du Lion (C)
- 🌄 Panorama (E)
- 🌄 Panorama (G)

- 🌀 La borie (B)
- 🐾 Musaraigne des jardins (D)
- 🍄 Asperge sauvage (F)

Toutes les infos pratiques

Comment venir ?

Parking conseillé

musée de l'Aurignacien

Sur votre chemin...



☀ Point de vue du Cassaret (A)

La campagne vallonnée en premier plan, et les Pyrénées ...majestueuses !

Crédit photo : CC Cœur & Coteaux Comminges



🌀 La borie (B)

Véritable abri de berger et unique en son genre, il a été construit tout en pierre, à l'époque où toutes les collines étaient en pacage à moutons.

Crédit photo : CC Coeur & Coteaux Comminges



🍀 Le Rocher du Lion (C)

Le rocher, symbolique de ce parcours, est une invitation à l'imaginaire où chacun y trouvera un museau, une crinière flamboyante selon la saison, ou même des moustaches frémissantes au souffle du vent...

Crédit photo : CC Coeur & Coteaux Comminges



🐾 Musaraigne des jardins (D)

La musaraigne est un petit mammifère : elle ressemble à une souris mais elle a un long museau pointu pour fouiner et trouver ses proies. Elle est plus petite qu'une souris, soit 10 cm. On la retrouve dans les forêts, les buissons, les granges, les prairies, les marécages mais toujours cachée. Ce petit animal peut être aquatique et se retrouve alors à proximité de l'eau. Les musaraignes sont réparties un peu partout en Amérique du nord, au nord de l'Amérique du sud, en Europe et en Asie. Contrairement à la souris qui est un rongeur, la musaraigne est un insectivore. Mais elle mange aussi de petits animaux comme les escargots, les chenilles, les araignées et les vers de terre.

Le nom de musaraigne des jardins lui vient de son attachement à ce milieu qui lui offre une source de nourriture, comme le compost qui lui procure des limaces et vers de terre et autres petits insectes.

Crédit photo : W. Fondevilla



☀ Panorama (E)

Tout au long de ce sentier, vous pourrez admirer des points de vue remarquables sur le village d'Aurignac, ses coteaux, et sur la chaîne des Pyrénées.

Les plus impressionnants sont ceux de la colline Martin et de Joulin, qui offrent une vue panoramique sur la chaîne du Mont Valier

au Pic de Midi de Bigorre en passant par l'Aneto (point culminant des Pyrénées à 3404m).

Crédit photo : CC Cœur & Coteaux Comminges



☀ Asperge sauvage (F)

Appelée aussi asperge à feuilles aiguës. C'est une plante vivace, pouvant dépasser un mètre de hauteur qui se caractérise par des cladodes qui sont des tiges ou rameaux ayant la forme d'une feuille réduite en aiguille, presque piquante et persistante. Les fleurs minuscules sont de couleur jaune-verdâtre de juillet à octobre. Les fruits sont des baies de couleur noire, de la taille d'un petit pois et sont toxiques, contrairement aux turions (jeunes pousses au goût amer) qui sont comestibles. Cette espèce est présente dans les lieux secs et arides.

Crédit photo : trekmania is back



☀ Panorama (G)

Du sommet de Martin (482 m), un panorama sur les Pyrénées s'offre à vous. On peut apercevoir au premier plan le Cagire, repérable à son sommet en forme de trapèze. En terme de végétation, vous pourrez

voir des lavandes sauvages, des cistes et vous traversez un bois de châtaigniers dans la descente en lacets.

Crédit photo : CC Cœur & Coteaux Comminges
